

<b>FICHA DE META DADOS – CEDIM 2018/1</b>	
<b>Nome da Pasta</b>	Ficha nº 1797 - Registro de Imóveis de Nova Iguaçu
<b>Autor/Instituição</b>	Subsecretaria de Urbanismo/ Secretaria Municipal de Infraestrutura da Prefeitura da Cidade de Nova Iguaçu- SEMIF/PCNI
<b>Número de Documentos</b>	02
<b>Quantidade e tipo de documentação</b>	02 Fichas
<b>Dia/ Mês/Ano</b>	Da década de 1970 a 1980
<b>Formato</b>	A3
<b>Resumo</b>	<p>A coleção reúne registros de imóveis situados no município de Nova Iguaçu a partir do ano de 1946. O acervo encontra-se depositado junto a Subsecretaria de Urbanismo/ Secretaria Municipal de Infraestrutura da Prefeitura da Cidade de Nova Iguaçu-SEMIF/PCNI. Disposta em fichas, a documentação compreende dados imobiliários como nome do proprietário, especificações técnicas, valor do imóvel e endereço. Dentre os lançamentos digitalizados alguns citam dados de construções como Shoppings, Hospitais, Escolas, Centros Comerciais e etc. As fontes são manuscritas e encontram-se em boas condições, contudo algumas destas fichas, devido ao constante manuseio, estão com as bordas deterioradas, o que dificulta a leitura de que a consultar. Esta documentação, enfim, representa mais um capítulo na história da expansão imobiliária deste município.</p>



MINISTÉRIO DA EDUCAÇÃO  
UNIVERSIDADE FEDERAL RURAL DO RIO DE JANEIRO  
INSTITUTO MULTIDISCIPLINAR – CAMPUS NOVA IGUAÇU  
CENTRO DE DOCUMENTAÇÃO E IMAGEM



<b>Palavras-Chave</b>	Proprietário; Construtor; Logradouro; Nova Iguaçu
<b>Notas explicativas</b>	***




1797  
 LOCALIDADE Dezeimados

PREFEITURA MUNICIPAL DE NOVA IGUAÇU  
 DIVISÃO DE VIACÃO E OBRAS — SEÇÃO DE OBRAS PARTICULARES

FICHA N.º 1797  
 LOGRADOURO Rua Dr. Varejão

N.º DE ORDEM	REQUERIMENTO	NOME PROPRIETÁRIO	CONSTRUTOR	ESPECIF. DA CONSTRUÇÃO	N.º DE PAVILMENTOS	ÁREA COBERTA	VALOR		LOTE		N.º DO PRÉDIO	ANDAI-ME	MAR-QUISE	SOLEIRA	ALINHAMENTO	
							DO M.º	TOTAL	N.º	QUADRA					TESTADA	DATA
1.	1089/71	Audolia Correa de Mello	beg.	Resid.		56,98	40,00	2.279,20	5	2	40					Rua DR. VAREJÃO
2.	13139/79	Ilso Ferreira da Silva	"	"		38,85	"	1.554,00	27	25	132	c/II				Rua Neide
3.	"	"	"	"		21,36	"	854,40	27	25	132	a/E				" "
4.	05/12007/79	Joac. Gelman	Historic Dec. 1972	Resid		60,97 93,94	40,00	2.408,40 84.733,88	39	I	214					R. Indaia Neide.
5.	5/10376/84.	Civilis Inscio de Silva.	"	"		66,00			39	24	39.					

LANÇADO NO GEO.

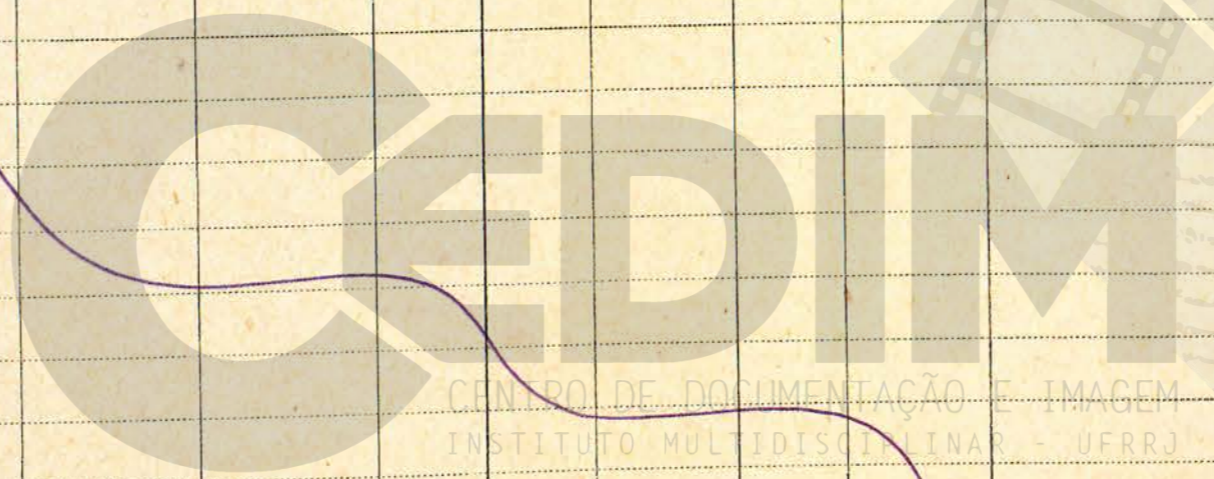
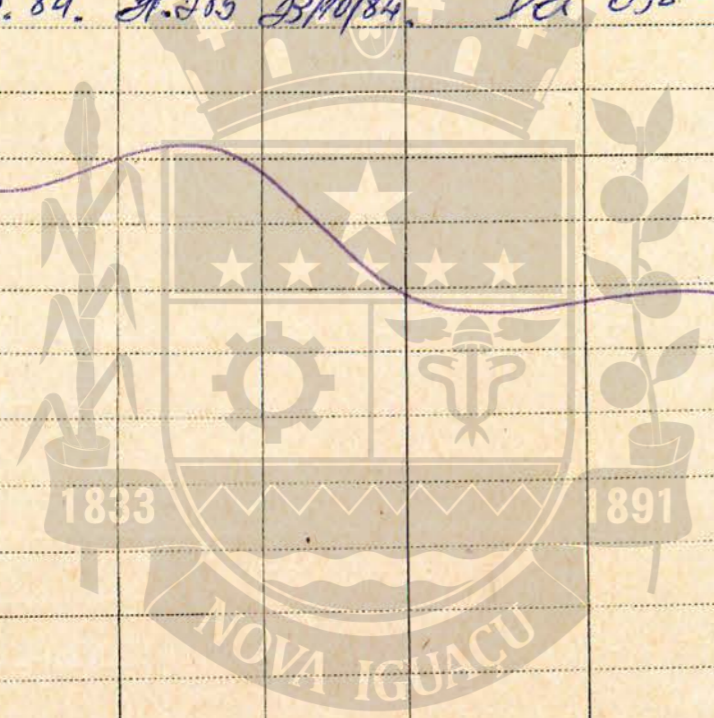


REGISTRO DE IMÓVEIS

CENTRO DE DOCUMENTAÇÃO E IMAGEM  
 INSTITUTO MULTIDISCIPLINAR DE PESQUISA



N.º DE ORDEM	APROVAÇÃO	GUIA		LICENÇA		PRORROGAÇÃO		PLANTA ARQUIVADA		VISTORIA				OBSERVAÇÕES
		N.º	DATA	PRASO	VÁLIDA ATÉ	REQ.to	VÁLIDA ATÉ	DATA	N.º	PROVISÓRIA		DEFINITIVA		
										REQ.to	DESPACHO	REQ.to	DESPACHO	
1	6-6-72	2365	11-7-72		legalização			1972	137					Rua DR. VAREJÃO
2	28-8-72				"			1972	66					
3	"	6/27	27-09-72		"									
4	4/12/79	62837	18-6-80					1980	182					história dec. 1972
5	9-9-84	21-285	23/10/84		Pa 638.									



REGISTRO DE IMÓVEIS



ACERVO DIGITALIZADO



**CEDIM**  
CENTRO DE DOCUMENTAÇÃO E IMAGEM  
INSTITUTO MULTIDISCIPLINAR - UFRRJ



REGISTRO DE IMÓVEIS