

<b>FICHA DE META DADOS – CEDIM 2018/1</b>	
<b>Nome da Pasta</b>	Ficha nº 1782 - Registro de Imóveis de Nova Iguaçu
<b>Autor/Instituição</b>	Subsecretaria de Urbanismo/ Secretaria Municipal de Infraestrutura da Prefeitura da Cidade de Nova Iguaçu- SEMIF/PCNI
<b>Número de Documentos</b>	04
<b>Quantidade e tipo de documentação</b>	04 Fichas
<b>Dia/ Mês/Ano</b>	Da década de 1970 a 1980
<b>Formato</b>	A3
<b>Resumo</b>	<p>A coleção reúne registros de imóveis situados no município de Nova Iguaçu a partir do ano de 1946. O acervo encontra-se depositado junto a Subsecretaria de Urbanismo/ Secretaria Municipal de Infraestrutura da Prefeitura da Cidade de Nova Iguaçu-SEMIF/PCNI. Disposta em fichas, a documentação compreende dados imobiliários como nome do proprietário, especificações técnicas, valor do imóvel e endereço. Dentre os lançamentos digitalizados alguns citam dados de construções como Shoppings, Hospitais, Escolas, Centros Comerciais e etc. As fontes são manuscritas e encontram-se em boas condições, contudo algumas destas fichas, devido ao constante manuseio, estão com as bordas deterioradas, o que dificulta a leitura de que a consultar. Esta documentação, enfim, representa mais um capítulo na história da expansão imobiliária deste município.</p>



MINISTÉRIO DA EDUCAÇÃO  
UNIVERSIDADE FEDERAL RURAL DO RIO DE JANEIRO  
INSTITUTO MULTIDISCIPLINAR – CAMPUS NOVA IGUAÇU  
CENTRO DE DOCUMENTAÇÃO E IMAGEM



<b>Palavras-Chave</b>	Proprietário; Construtor; Logradouro; Nova Iguaçu
<b>Notas explicativas</b>	***



DISTRITO 1782

LOCALIDADE

Quemados N. IGUAÇU

PREFEITURA MUNICIPAL DE NOVA IGUAÇU

DIVISÃO DE VIAÇÃO E OBRAS - SEÇÃO DE OBRAS PARTICULARES

LOGRADOURO Dos Línios

FICHA N.º 1782

N.º DE ORDEM	REQUERIMENTO	NOME		ESPECIF. DA CONSTRUÇÃO	N.º DE PAVIMENTOS	ÁREA COBERTA	VALOR		LOTE		N. DO PRÉDIO	ANDAIM	MARQUISE	SOLEIRA	ALINHAMENTO	
		PROPRIETÁRIO	CONSTRUTOR				DO M.º	TOTAL	N.º	QUADRA					TESTADA	DATA
1	2992/72	Joaquim dos Santos		C		55,47	448,00	30	16	143						
2	11.927/72	Maria do Carmo Cardoso de Souza - Legalização		Resid.		31,40	40,00	1.256,00	8	10	181	Rua da Moura		0,50	15,00	
3	18.265/72	Luiz Rodrigues da Silva -		"		83,66	40,00	3.347,00	31	17	242	Rua dos Línios				
4	10.085/73	Jairo de Souza - Implantação		Resid.		54,83	40,00	2.193,20	11	10	67	Rua Moura				
5	8.026/74	Almando Rangel - Implantação		Resid.		64,41	40,00	2.546,40	1	16	20	Rua dos Línios				
6	8.081/77	Marivalda Cardoso Costa	Sej	"		24,55		13.653,00	9	10	115	Rua Moura				
7	05/6985/79	Júlio Cassimiro Costa - Verticais de 1972		Recid	ver. 010/12	88,06	902,	79.430,12	12	16	65	Rua dos Línios				
8	"	"	"	"	"	57,88	902,	52.207,76	12	16	65C/2	"				
9	05/1756/80	Jaraci Martins		"		66,00	-	-	34	17	60	Rua dos Línios				
10	05/1198/80	Reucito Vasconcelos		"		131,00	2021	264.475,60	24	17	317	Rua dos Línios				
11	05-7038-80	Marcos Francisco de Abreu		C		58,00	-	-	30	17	12	Rua dos Línios				

FICHA LANÇADA NO GEDNIGUAÇU.

1333

1891

NOVA IGUAÇU

CENTRO DE DOCUMENTAÇÃO E IMAGEM  
INSTITUTO MULTIDISCIPLINAR - UFRRJ

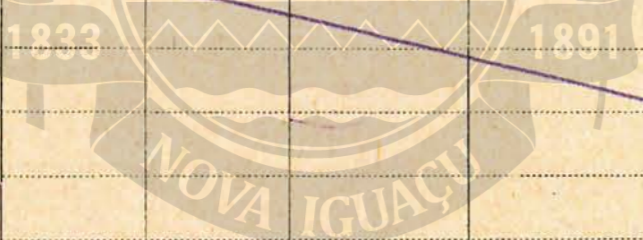
REGISTRO DE IMOVEIS



APROVAÇÃO	GUIA		LICENÇA		PRORROGAÇÃO		PLANTA ARQUIVADA		VISTORIA				OBSERVAÇÕES			
	N.º	DATA	PRASO	VÁLIDA ATÉ	REQ.to	VÁLIDA ATÉ	DATA	N.º	PROVISÓRIA		DEFINITIVA					
									REQ.to	DESPACHO	REQ.to	DESPACHO				
1	19.05.72	843	23.5.72	3 anos		19.05.75										
2	30.8.72	5078	01.9.72	1 ano			1972	41								
3	29.11.72	8491	30.11.72				1972	75								
4	3.10.73	14.083	26.7.74				1973	97								
5	8/5/74	1063	23.6.74				1977	63								
6																
7	13.09.79	55.389	14/11/80													
8	13.09.79	55.389	14/11/80													
9	23/4/80	(isento)					1980	50								
10	24/6/80															
11	5/9/80	ISENTA	Lei 352													

R. Dos Leões

ver tabela 2



**CEDIM**

CENTRO DE DOCUMENTAÇÃO E IMAGEM  
INSTITUTO MULTIDISCIPLINAR - UFRJ

REGISTRO DE IMÓVEIS



DISTRITO NOVA IGUAÇU

PREFEITURA DA CIDADE DE NOVA IGUAÇU


FICHA Nº 1782

LOCALIDADE .....

SEMUHAM



LOGRADOURO Rua dos Linhos

Nº da Ordem	REQUERIMENTO	NOME PROPRIETÁRIO	Especif. da Construção	Nº de Pavimentos	ÁREA COBERTA	LOTE		Nº do Prédio	RUA
						Nº	Quadra		
12	151068153	Splio de Sídrio Cassimiro Pinza	Resid		20,37m <sup>2</sup>	12	16	265 ant n 65	Rua dos Linhos





Nº da Ordem	Aprovação	GUIA		LICENÇA		PRORROGADA		VISTORIA				OBSERVAÇÕES		
		Nº	Data	Prazo	Valida até	Reqº.	Valida até	PROVISÓRIA		DEFINITIVA				
								Reqº.	Despacho	Reqº.	Despacho			
12	27/01/16	86	27/01/16	161005740	Reprodução de cópia								sem ordem	



CENTRO DE DOCUMENTAÇÃO E IMAGEM  
INSTITUTO MULTIDISCIPLINAR - UFRRJ



ACERVO DIGITALIZADO



**CEDIM**  
CENTRO DE DOCUMENTAÇÃO E IMAGEM  
INSTITUTO MULTIDISCIPLINAR - UFRRJ



REGISTRO DE IMÓVEIS