

FICHA DE META DADOS – CEDIM 2018/1	
Nome da Pasta	Ficha nº 1672 - Registro de Imóveis de Nova Iguaçu
Autor/Instituição	Subsecretaria de Urbanismo/ Secretaria Municipal de Infraestrutura da Prefeitura da Cidade de Nova Iguaçu- SEMIF/PCNI
Número de Documentos	32
Quantidade e tipo de documentação	32 Fichas
Dia/ Mês/Ano	Da década de 1970 a 2010
Formato	A3
Resumo	<p>A coleção reúne registros de imóveis situados no município de Nova Iguaçu a partir do ano de 1946. O acervo encontra-se depositado junto a Subsecretaria de Urbanismo/ Secretaria Municipal de Infraestrutura da Prefeitura da Cidade de Nova Iguaçu-SEMIF/PCNI. Disposta em fichas, a documentação compreende dados imobiliários como nome do proprietário, especificações técnicas, valor do imóvel e endereço. Dentre os lançamentos digitalizados alguns citam dados de construções como Shoppings, Hospitais, Escolas, Centros Comerciais e etc. As fontes são manuscritas e encontram-se em boas condições, contudo algumas destas fichas, devido ao constante manuseio, estão com as bordas deterioradas, o que dificulta a leitura de que a consultar. Esta documentação, enfim, representa mais um capítulo na história da expansão imobiliária deste município.</p>



MINISTÉRIO DA EDUCAÇÃO
UNIVERSIDADE FEDERAL RURAL DO RIO DE JANEIRO
INSTITUTO MULTIDISCIPLINAR – CAMPUS NOVA IGUAÇU
CENTRO DE DOCUMENTAÇÃO E IMAGEM



Palavras-Chave	Proprietário; Construtor; Logradouro; Nova Iguaçu
Notas explicativas	***

DISTRITO..... *P*

LOCALIDADE..... *Nova Iguaçu*

PRÉDIO **CURA MUNICIPAL DE NOVA IGUAÇU**
em recuperação
SEMURB - DEPARTAMENTO DE URBANISMO

FICHA Nº..... *1672*

LOGRADOURO: *R. José Pacheco*

Nº DE ORDEM	REQUERIMENTO	NOME		ESPECIF. DA CONSTRUÇÃO	Nº DE PAVI-MENTOS	AREA COBERTA	VALOR		LOTE		Nº DO PRÉDIO	SOLEIRA	TESTADA	DATA
		PROPRIETÁRIO	CONSTRUTOR				DO M2	TOTAL	Nº	QUADRA				
265	05/11457/79	José Valdeley de Freitas		Resid.		68,75	902	62.012,50	1		60	R. João Rodrigues		
266	05/11459/79	Heber de Oliveira Pereira		"		136,96	902	127.537,92	10		160	R. Rosa Pacheco		
267	05/8397/80	Maurício Cozer de Medeiros		acresc.		38,75			95		190	R. João Batista Rodrigues		
268	05/8711/80	Maria Colomo Duarte	Vistoria Lei 415	Resid.		74,30			10		197	R. João Rodrigues		
269	05/7709/80	Frederico Varanda Batista		"		94,17			-		301	R. João B. Rodrigues		
270	05/8981/80	Manoel Barbosa Alencastro		"		24,11			48		181	" " " "		
271	05/9074/80	Indique Gonçalves de A. Monteiro		"		383,17			4	8	31	R. Maria José Pacheco		
272	05/11054/80	Tereza Maria dos Prazeres		"		82,66			131	-	374	R. Maria José Pacheco		
273	05/11513/80	Merido Barros de A. Bertolini		VER ORD. 175		90,80			7	21	121	R. Rosa Pacheco		
274	4/5558/80	José Amotacio Vilela		"		24,00			11	B	253	R. Miguel Pereira		
275	5/1845/84	Elior Varanda Batista		"		56,81			139		50	R. Maria José Pacheco		
276	05/12608/84	Domate Anlla		Sobrado		87,36			132	-	35	R. Miguel Pereira		
277	05/1206/86	Fran Soares		acresc.		29,27			29		351	R. Maria José Pacheco		
278	05/4663/87	Manoel da Cruz Miguere - VER ORD. 206		"		52,50			20		35	R. João B. Rodrigues		
279	05/1372/80	Maria de Lourdes Godard		Resid.		81,00			7	IV	92	" " " "		

Nº DE ORDEM	APROVAÇÃO	GUIA		LICENÇA		PRORROGADA		PLANTA ARQUIVADA		VISTORIA				OBSERVAÇÕES
		Nº	DATA	PRAZO	VÁLIDA ATÉ	REQTO.	VÁLIDA ATÉ	DATA	Nº	PROVISÓRIA		DEFINITIVA		
										REQTO.	DESPACHO	REQTO.	DESPACHO	
265	13/04/79	63083	24/6/80	Dist. de	1972			1980	492					
266	1/8/80	66277	2/9/80	"	dec. 1972			1980	635					
267	22/9/80	68839	20/10/80	Dist. Lei	4/11/80			1980	726					
268	30/9/80	68545	13/10/80	"	"			1980	630					
269	1/10/80	93727	16/8/82	"	"			1982	434					
270	15/12/80	70408	20/11/80	"	"			1980	775					
271	19/12/80	71305	05/12/80	Legalizaç				-	-					
272	14/1/81	70984	05/12/80	Lic. Const. acce.				1981	15					
273	23/3/81	75050	13/03/81	Lei	415			1981	151					
274	27/11/80	93839	22/3/82	"	"			1982	361					
275	19/4/84	12494	26/5/84	Lei	638/82			1984	308					
276	19/9/84	23930	11/12/84	"	"			1985	13					
277	21/7/86	25935	26/2/86	"	"	Leg. acce.		1986	238					
278	1/02/88	53239	4/4/88	"	"	"		1988	101					
279	4/7/80	63737	18/8/80	Locali										

DISTRITO..... 10

PREFEITURA MUNICIPAL DE NOVA IGUAÇU

FICHA Nº..... 1672

LOCALIDADE *Novo Iguaçu*

ÁREA RECONSTRUIDA
SEMURB - DEPARTAMENTO DE URBANISMO

LOGRADOURO: *R. José Pacheco*

Nº DE ORDEM	REQUERIMENTO	NOME		ESPECIF. DA CONSTRUÇÃO	Nº DE PAVIMENTOS	ÁREA COBERTA	VALOR		LOTE		Nº DO PRÉDIO	SOLEIRA	TESTADA	DATA
		PROPRIETÁRIO	CONSTRUTOR				DO M2	TOTAL	Nº	QUADRA				
280	5/1872/80	<i>mauro de laurindo Goulart</i>		<i>resid.</i>		<i>81,00</i>			<i>7</i>	<i>IV</i>	<i>92</i>	<i>APR 2011</i>	<i>R. João B. Rodrigues</i>	
281	"	<i>"</i>	<i>"</i>	<i>"</i>		<i>79,05</i>			<i>11</i>	<i>"</i>	<i>92</i>	<i>Funda</i>	<i>"</i>	<i>"</i>
282	"	<i>"</i>	<i>"</i>	<i>"</i>		<i>49,05</i>			<i>11</i>	<i>"</i>	<i>92</i>	<i>-101</i>	<i>"</i>	<i>"</i>
283	06/3066/89	<i>João Carlos de Oliveira</i>		<i>oficina</i>		<i>141,48</i>			<i>135</i>		<i>10</i>		<i>"</i>	<i>"</i>
284	06/12280/89	<i>Genesio de Oliveira</i>				<i>63,10</i>			<i>13</i>	<i>C</i>			<i>R. Duarte de Oliveira</i>	
285	<i>14/10248/91</i>	<i>mauro Tenega Casalari Webering</i>		<i>Resid.</i>		<i>105,44</i>	<i>USURD. 79</i>		<i>75</i>				<i>R. João B. Rodrigues</i>	
286	<i>"</i>	<i>"</i>	<i>"</i>	<i>loja</i>		<i>14,34</i>			<i>11</i>					<i>Esquina D. Manoel</i>
287	05/31468/94	<i>Vesidiano Luiz Pinto</i>		<i>Resid.</i>		<i>90,03</i>			<i>6</i>	<i>I</i>	<i>111</i>		<i>R. João Batista</i>	
288	05/10770/88	<i>Manoel da Costa Martins</i>		<i>"</i>		<i>47,14</i>			<i>2</i>	<i>E</i>	<i>200</i>		<i>R. Rosa Maria Pacheco</i>	

CENTRO DE DOCUMENTAÇÃO E IMAGEM
INSTITUTO MULTIDISCIPLINAR - UERR

REGISTRO DE IMÓVEIS

Nº DE ORDEM	APROVAÇÃO	GUIA		LICENÇA		PRORROGADA		PLANTA ARQUIVADA		VISTORIA				OBSERVAÇÕES
		Nº	DATA	PRAZO	VÁLIDA ATÉ	REQTO.	VÁLIDA ATÉ	DATA	Nº	PROVISÓRIA		DEFINITIVA		
										REQTO.	DESPACHO	REQTO.	DESPACHO	
270	04/04/80	63737	18/11/80		localiza									
271	"	"	"											
272	"	"	"											
273	29/05/90	84355	29/05/90		Leg. Lei 1507/89									
274	22/6/90	94258	30/5/91		Leg. Profetais									
275	20/05/92	102377	16/6/92		Leg. Lei 1507/89 e matricação e assess.									
276	"	"	"		"									
277	25/7/94	120902018	16/6/94		Leg. Lei 2602/93									
278	05/9/88	63577	13/9/88		Leg.									
278														

OK
 DISTRITO Bairro Maria José
 LOCALIDADE Nova Iguaçu

PREFEITURA MUNICIPAL DE NOVA IGUAÇU
 DIVISÃO DE VIAÇÃO E OBRAS — SEÇÃO DE OBRAS PARTICULARES

LOGRADOURO Rua Rosa Gacheco 1692

N.º DE ORDEM	REQUERIMENTO	NOME		ESPECIF. DA CONSTRUÇÃO	N.º DE PAVIMENTOS	ÁREA COBERTA DO M.²	VALOR		LOTE		N. DO PRÉDIO	ANDAIMES	MARQUISE	SOLEIRA	ALINHAMENTO	
		PROPRIETÁRIO	CONSTRUTOR				TOTAL	N.º QUADRA	TESTADA	DATA						
1	11.668/70	Osara Engenharia	Handwritten	Resid.		54,81	30,00	1.644,30	11		171					Rua Rosa Gacheco
2									12		181					
3									13		191					
4									35		10					
5									36		20					
6									37		30					
7									38		40					
8									39		50					
9									40		60					
10									41		70					
11									42		80					
12									43		90					
13									44		100					
14									45		110					
15									46		120					
16									47		130					
17									172		10					Rua Miguel Gerina
18									173		20					
19									174		30					
20									175		40					
21									176		50					
22									177		60					
23									178		70					
24									179		80					

1
2
3
4
5
6
7
8
9
10
11
12
13
14
15
16
17
18
19
20
21
22
23
24

Osara Engenharia
 "ver obs." (ver ordem 250)
 (ver ordem 240) transferência.
 (ver ordem 238) transferência
 (ver ordem 233)
 ver obs.
 cont. em 2ª

Obs: Proc. 13.472/72 diversas transferências ver ord.

REGISTRO DE IMÓVEIS

DISTRITO 1672
LOCALIDADE

N. Iguaçu

PREFEITURA MUNICIPAL DE NOVA IGUAÇU
DIVISÃO DE VIAÇÃO E OBRAS — SEÇÃO DE OBRAS PARTICULARES

FICHA N.º 16
LOGRADOURO R. Maria José

N.º DE ORDEM	REQUERIMENTO	NOME		ESPECIF. DA CONSTRUÇÃO	N.º DE PAVIMENTOS	ÁREA COBERTA	VALOR		LOTE		N. DO PRÉDIO	ANDAIMES	MARGUISE	SOLEIRA	ALINHAMENTO	
		PROPRIETÁRIO	CONSTRUTOR				DO M.²	TOTAL	N.º QUADRA	TESTADA					DATA	
217	13.472/72	Gilberto Sampaio Martins		Resid		54,81			65	60						R. João Batista Rodrigues
218		Cláudio de Castro Martins		"		"			64	50						"
219		Soacordare Pacheco Saraiva		"		"			63	40						"
220		Alberto Dionísio Abade (de)		"		"			36	20						R. Rosa Pacheco
221		Koji Tanaka		"		"			11	171						"
222		Heber de Oliveira Duque		"		"			10	161						"
223		Demerval Gomes Xavier		"		"			9	151						"
224		Raimundo Martins		"		"			X 8	131						"
225		Severino Batista da Costa		"		"			6	111						"
226		Leiz Pereira de Barros		"		"			4	91						"
227		Jacy Leiz da Silva		"		"			3	81						"
228		Wesley Maciel de Souza		"		"			2	41						"
229		Jose Bitencourt Drummond = Ver Oito		"		"			47	130						"
230		Eduardo Dias da Cruz		"		"			46	120						"
231		Benedito José da Silva		"		"			45	110						"
232		Milton Manoel Gonçalves Lima		"		"			44	100						"
233		Silvio de Jesus de Mattos		"		"			43	90						"
234		Herachito Jorge Rauauro de Nello		"		"			42	80						"
235		Otto Juneglausson Santos		"		"			41	70						"
236		Walter Lopes Mallet		"		"			40	60						"
237		Anizio Jorge dos Santos		"		"			39	50						"
238		Walter José Rodrigues		"		"			38	40						"
239		Manoel Carlos Andrade		"		"			37	30						"
240		Paulo Rodrigues		"		"			35	10						"

Cont. 112

Inscriç. nº Daniel Alves Camargo e Maria Maciel Martins Com. p.º nº 177672 em 02/08/13

CENTRO DE DOCUMENTAÇÃO E IMAGEM
INSTITUTO MULTIDISCIPLINAR DE REGISTRO DE IMÓVEIS

VERORD. OF

APROVAÇÃO	GUIA		LICENÇA		PRORROGAÇÃO		PLANTA ARQUIVADA		VISTORIA				OBSERVAÇÕES	
	N.º	DATA	PRASO	VÁLIDA ATÉ	REQ.to	VÁLIDA ATÉ	DATA	N.º	PROVISÓRIA		DEFINITIVA			
									REQ.to	DESPACHO	REQ.to	DESPACHO		
217		23.8.72												
218														
219														
220														
221														
222														
223														
224														
225														
226														
227														
228														
229														
230														
231														
232														
233														
234														
235														
236														
237														
238														
239														
240														

5090) a 5684 - A.S.H. - 4584

72
-
650
-

Transferência

Sumário foi demolido pelo proc. 12/177642 Guia 12/01233431. em 11/06/13
Arant. p/ Janeicy Barbosa Jones da Silva por 04/2006/77 8/52.812/1

CENTRO DE DOCUMENTAÇÃO E IMAGEM
INSTITUTO MULTIDISCIPLINAR UFRRJ

REGISTRO DE IMÓVEIS

Nº da Ordem	Aprovação	GUIA		LICENÇA		PRORROGADA		VISTORIA				OBSERVAÇÕES
		N.º	Data	Prazo	Valida até	Reqto	Valida até	PROVISÓRIA		DEFINITIVA		
								Reqto	Despacho	Reqto	Despacho	
289	26/09/13	1310128371 9	26/09/13	12 meses ap de Proj e Lic. de Const.	26/09/14							Casa 1 = 67,32 m ² , Casa 2 = 62,37 m ² , Casa 3 = 66,63 m ² - Total = 196,32 m ²
290	25/11/13	131013693 81	25/11/13	Demolição de imóvel não regularizado								ver ficha 5394 ordem 43
291	24/01/14	1410051409 8	24/01/14	anistia definitiva								ver ordem 289
292	24/01/14	1410051406 7	24/01/14	anistia definitiva								ver ordem 289
293	12/04/15	151007219 20	12/04/15	Suprimento de acessórios (ver ordem 141)								1º Parcela: 119,06 m ² ; 2º Parcela: 54,26 m ² área total 173,32 m ²
294	12/04/15	15100724 933	12/04/15	Suprimento								sendo 175,69 m ² resid + piscina com 18,00 m ²
295	10/02/17	171004523 14	10/02/17	12 meses ap de Proj e Lic. de Const.	10/02/18							inst. def. proc 161074302 Guia 18100755944 tm 08101118

1833

1891

CENTRO DE DOCUMENTAÇÃO E IMAGEM
INSTITUTO MULTIDISCIPLINAR UFRRJ

REGISTRO DE IMÓVEIS

DISTRITO 1672

LOCALIDADE

Nova Iguaçu

PREFEITURA MUNICIPAL DE NOVA IGUAÇU

DIVISÃO DE VIAÇÃO E OBRAS — SEÇÃO DE OBRAS PARTICULARES

LOGRADOURO

Bairro Maria José


FICHA N.º 1672

N.º DE ORDEM	REQUERIMENTO	NOME		ESPECIF. DA CONSTRUÇÃO	N.º DE PAVIMENTOS	ÁREA COBERTA	VALOR		LOTE		N. DO PRÉDIO	ANDAIM	MARQUISE	SOLEIRA	ALINHAMENTO	
		PROPRIETÁRIO	CONSTRUTOR				DO M.²	TOTAL	N.º	QUADRA					TESTADA	DATA
145	11.668/70	Osara Eng. Imob. Ltda		Resid		54,81	30,00	1.644,30	148		110					
146									149		150					
147									150		160					
148		(Ver Obs)							151		180					
149		(Ver Verso)							152		190					
150									153		200					
151									154		210					
152									155		220					
153									156		230					
154									157		240					
155									158		250					
156									159		260					
157									160		270					
158									161		280	Jun 292				
159									162		290					
160									163		300					
161									164		320					
162									165		330					Ver 196
163									166		340					Ver 198
164									167		350					Ver 199
165									168		360					Ver 201
166									169		370					Ver Obs 179
167									170		380					Ver 180
168									171		390					Ver 181

(Transf. p/ João Rui de Oliveira, Pinheiro e Valdete Elias Pinheiro por 05/3027/79 e 42485/79)

R. Maria José Paolino

Cont. na 89



REGISTRO DE IMÓVEIS

CENTRO DE DOCUMENTAÇÃO E IMAGEM INSTITUTO MULTIDISCIPLINAR

1072

ORDEM	APROVAÇÃO	GUIA		ENCARGO		PRORROGAÇÃO		PLANTA ARQUIVADA		VISTORIA				OBSERVAÇÕES
		N.º	DATA	PRAS	VÁLIDA ATÉ	REQ to	VÁLIDA ATÉ	DATA	N.º	PROVISÓRIA		DEFINITIVA		
										REQ.to	DESPACHO	REQ.to	DESPACHO	
145	18.8.70													Celeste Carvalho de Mendonça P. 534/71
146														Imar Coelho da Silva Campos " "
147														Elcio Carneiro Carvalho " "
148														Verissimo Omar Meachado " "
149														Valmiera Silva da Costa " "
150														Emilia Pereira Dias P. 5242/71 guia 29.70.1/71
151														Manuel Assis Montanha Moura P. 5242/71 " "
152														Regarito Luiz Santana " " " "
153														Arthur Marquij " " " "
154														Aldemar Marcundes " " " "
155														Carlos de Almeida " " " "
156														Daniel Ribeiro dos Santos " " " "
157														Adilson Marqui " " " "
158														João Carlos da Silva " " " "
159														Joel de Brito " " " "
160														Jonas Francisco Davier " " " "
161														ver ord 196
162														
163														
164														ver ord. 201
165														Agostinho Thomé da Silva P. 10.125/71 guias
166														
167														
168														Aguiar - P. 22.007/71 Newton Seraphim de Lima - guia 22.704/72

Grupo de flocos

1970
1972

15.5.70

1833

1891

REGISTRO DE IMOVEIS

DISTRITO 1672
LOCALIDADE S. Ig.

Bairro Maria José

PREFEITURA MUNICIPAL DE NOVA IGUAÇU
DIVISÃO DE VIAÇÃO E OBRAS — SEÇÃO DE OBRAS PARTICULARES

ABADE RUA TRINHA DE RUA MARIA DE SOUZA DORBA / 67 FICHA

N.º DE ORDEM	REQUERIMENTO	NOME		ESPECIF. DA CONSTRUÇÃO	N.º DE PAVIMENTOS	ÁREA COBERTA	VALOR		LOTE		N. DO PRÉDIO	ANDARME	MARQUISE	SOLEIRA	ALINHAMENTO		
		PROPRIETÁRIO	CONSTRUTOR				DO M.²	TOTAL	N.º	QUADRA					TESTADA	D.	
73	11.608/70	Obra Engenharia	Leite, Bonet. (Ver obs)	Resid.		59,81	30,00	1.644,30	69		100					Rua José Batista Rodrigues	
74									70		110	✓				Ver ord 247	
75									71		120					Ver ord 246	
76									72		130						
77									73		140					+ Ver obs:	
78									74		150						
79									75		160					Ver ord 285 & 286	
80									76		170						
81									77		180						
82									78		190						Ver ord 193
83									79		200						Ver ord 192
84									80		210						Ver ord 191
85									81		220						
86									82		230						
87									83		240						
88									84		250						
89									85		260						
90									86		270						
91									87		280						
92									88		290						
93									89		300						
94									90		310						
95									91		320						
96									92		330						
									93		340						
									94		350						

[Inampl. p/ Menorimo Aparicio de Andrade conf. e p/ nec. Ob 1677/89 guia 72.136/89]

transf. p/ Carlos Jones p/ 04/1990/27 8/52305/14

Cont. na 5ª

REGISTRO DE IMOVEIS

NOVAÇÃO	GUIA		LICENÇA		PRORROGAÇÃO		PLANTA ARQUIVADA		VISTORIA				OBSERVAÇÕES
	N.º	DATA	PRASO	VÁLIDA ATÉ	REQ.to	VÁLIDA ATÉ	DATA	N.º	PROVISÓRIA		DEFINITIVA		
									REQ.to	DESPACHO	REQ.to	DESPACHO	
18-8-70													Conf. proc. 05/11387/79 guia 55 599 /80 transf. pº José Americo Moreira Ney. conf. proc. 05/474/84 guia 9726 TRANSFERIDO p. Walter Casimiro Filho
74													
75													
76													
77													
78													
79													
80													
81													
82													
83													
84													
85													
86													
87													
88													
89													
90													
91													
92													
93													
94													
95													
96													

Sendo

(Ver ord. 258)

1970

372 a 400

143 67-15.669/71

7-10-72

Transf. P. 20.386/72 Maurício Cunha de Araújo - guia 10.719/72

Transf. P. 14.314/71 Carlos Augusto Braga Pitanga dos Santos, guia 38.522/72, conf. proc. 2081/72, foi transf. Nivaldo de Oliveira, guia 42.741 de 14-3-72. Conf. proc. 2081/72, foi transf. Plácido dos Santos Dias, guia 42.741 de 14-3-72. Transf. p. 7891/72 José de Barvalho Filho, guias 1207 a 1210, 941 a 943/72. Transf. p. 7891/72 Paulo Afonso de Souza, guia 1207 a 1210 e 941 a 943/72. Transf. P. 22.007/71 Mariana Pitanga dos Santos Silva - guia 22.704/72. Transf. P. 22.007/71 Uirapajara Justino de Azevedo - guia 22.704/72. Transf. p. Orlando Pinheiro, guia 1207 a 1210 e 941 a 943 05-6-72.

Transf. P. 22.007/71 João de Sáima Pina, guia 22.704/72. Conf. proc. 2081/72, foi transf. p. Lúcio Camilo de Sáima, guia 42.741 de 14-3-72. Transf. p. 7891/72 Francisco de Assis Silva, guias 1207 a 1210 e 941 a 943/72. Transf. P. 22.007/71 Odílio Barvalho de Souza - guia 22.704/72.

DISTRITO ^{OK}
 LOCALIDADE ^{1º} Nova Squash

PREFEITURA DA CIDADE DE NOVA IGUAÇU
 SEMURB — DEPARTAMENTO DE URBANISMO

LOGRADOURO
 FICHA N.º 1672
 Taxia José Pacheco

N.º de ordem	REQUERIMENTO	NOME		Especif. da Construção	N.º de Pavimentos	Área coberta do M2	VALOR		LOTE		N.º do Prédio	Soleira	ALINHAMENTO	
		PROPRIETÁRIO	CONSTRUTOR				do M2	TOTAL	N.º	Quadro			TESTADA	DATA
292	08/02/04675	Eda Rosa Carvalho	Santo	resid.		25,34 m ²	Dep. end 158	161	-	280	R. Maria José Pacheco			
293	08/12/229	Parco Aurélio Fereira	Silva	resid.		54,67 m ²	Dep. end 58	54	-	241	R. João Baptista Rodrigues			
294	06/002264	Vera Lucia Botelho de Campos		resid.		42,32 m ²	diqo 92,32 m ²	36	-	20	Rua Rosa Pacheco			
295	n	n	n	UPT:		92,09 m ²		36	-	20	Apt: 101 " "			
296	08/056034	Milton Nunes Abral	Filho	resid.		21,98 m ²	leg. arizemo.	126	-	321	Rua Maria José Pacheco			
297	08/049259	Bilmar de Albuquerque	Arnaldo	resid.		70,38 m ²				51	Rua Maria José Pacheco			
298	09/154507	S. A. Pereira Empreend. Imob.	LTD A	resid.		70,76 m ²	Casa 2	8B	D	5	R. Rosa Alves Pacheco			
299	09/154501	"	"	"		70,76 m ²	Casa 3	8B	D	3	"	"	"	
300	09/154494	"	"	"		72,42 m ²	Casa 4	8B	D	1	"	"	"	
301	11/350985	JOAQUIM LOPES DA SILVA	E SIM	RESID.		109,49 m ²		139	"B"	30	P. MARIA JOSÉ PACHECO			
302	11/350985	JOAQUIM LOPES DA SILVA	E SIM	RESID.		102,28 m ²		139	"B"	30				
303	11/350985	S. A. Pereira Empreend. Imob.	LTD A	Resid		72,42 m ²		8B	D	7	R. Rosa Alves Pacheco			

REGISTRO DE IMÓVEIS

N.º de ordem	Aprovação	GUIA		LICENÇA		PRORROGADA		PLANTA ARQUIVADA		VISTORIA		Observações	
		N.º	Data	Prazo	Válida até	REQ.º	Válida até	Data	N.º	REQ.º	Despacho		REQ.º
292	16.03.04	0425537							188				
293	01.10.04	04268	2000	5.2.04									Reg. 00555184 Revisado o nome do Superintendente José Maurício Rezende conf. Proc. 03/32/27.229 em 04.10.04
294	28/03/06	00352197	1062106										
295	n												
296	21.05.08	2008 00992475		22.08.08									
297	30/12/08	09/007246											
298	14/05/10	2009 00951293		28/09/09						12/008 9857		04/06/12	
299	"	2009 00951286		"	"	"	"	"	"	12/0081 9853		04/06/12	
300	"	2009 00951282		"	"	"	"	"	"	12/008 9849		04/06/12	
301	23/03/12	12100 1494 37		15/03/12									12,87 M ² ACP 34,60 M ² ACPD (TELHEIRO)
302	23/03/12	12100 1494 25		15/03/12									12,68 M ² ACP 34,60 M ² ACPD (TERRAÇO)
303	06/06/12	12/0081 9860		04/06/12									Vistoria Definitiva

DISTRITO 1672
LOCALIDADE Nova Iguaçu

PREFEITURA MUNICIPAL DE NOVA IGUAÇU
DIVISÃO DE VIAÇÃO E OBRAS — SEÇÃO DE OBRAS PARTICULARES

LOGRADOURO Bairro Maria José

N.º DE ORDEM	REQUERIMENTO	NOME		ESPECIF. DA CONSTRUÇÃO	N.º DE PAVIMENTOS	ÁREA COBERTA DO M.²	VALOR		LOTE		ANDAIM.	MARQUISE	SOLEIRA	ALINHAMENTO TESTADA
		PROPRIETÁRIO	CONSTRUTOR				DO M.²	TOTAL	N.º QUADRA	N. DO PRÉDIO				
121	11.668/70	Osara Eng. Imob. Ltda		Resid		54,81	30,00	1.644,00	114	251				
122									115	261				
123									116	271				
124									117	281				
125									118	291				
126									119	301				
127									126	321				Ver.º 182
128									127	331				Ver.º 183
129									128	341				Ver.º 184
130									129	351				Ver.º 185
131									130	361				Ver.º 186
132									131	371				Ver.º 187
133									136	20				Ver.º Maria José Pacheco
134									137	30				
135									138	40				
136									139	50				
137									140	60				
138									141	70				
139									142	80				
140									143	90				
141									144	100				Ver.º 293
142									145	110				
143									146	120				
144									147	130				



REGISTRO DE IMOVEIS

CENTRO DE DOCUMENTAÇÃO
INSTITUTO MULTIDISCIPLINAR - UFRRJ

DISTRITO 1672

LOCALIDADE

Nova Iguaçu

PREFEITURA MUNICIPAL DE NOVA IGUAÇU

DIVISÃO DE VIAÇÃO E OBRAS — SEÇÃO DE OBRAS PARTICULARES

LOGRADOURO Bairro Maria José

FICHA N.º 16

N.º DE ORDEM	REQUERIMENTO	NOME		ESPECIF. DA CONSTRUÇÃO	N.º DE PAVIMENTOS	ÁREA COBERTA	VALOR		LOTE		N. DO PRÉDIO	ANDAIMES	MARQUISE	SOLEIRA	ALINHAMENTO		
		PROPRIETÁRIO	CONSTRUTOR				DO M.²	TOTAL	N.º	QUADRA					TESTADA	DATA	
169	11.668/40	Osara Eng. Luob. Ltda		Resid		54,81	30,00	1.644,00	1		61					R. Rosa Pacheco	Ver ord. 249
170									2		41						
171									3		81						
172									4		91						
173									5		101						Ver ord. 249
174									6		111						
175									7		121						
176									8		131						
177									9		151						
178									10		161						
179	10.125/71	Agostinho Thomé da Silva		Transferências				da 165	168		360					R. Maria Sadeco	
180		Jorge de Oliveira						" 166	169		370						
181		Barbosa Barbosa Rosalino						" 167	170		380						
182		Nilton Nunes Abal						" 127	126		321A						
183		Adolfo de Oliveira Neto						" 128	127		331						
184		Wercio Corrêa da Silva						" 129	128		341						
185		João Soares						" 130	129		351						
186		Eduardo Telciano Gomes						" 131	130		361						
187		Josebair dos Reis Neves						" 132	131		371						
188		José Carlos Formoso						" 35	14		125					R. Marquiel Ferreira	
189		Oclávio Pinto da Silva						" 36	15		135					" " "	
190		Francisco de Oliveira						" 82	106		300					R. João Batista Rodrigues	
191		Carlos da Silva Machado						" 83	97		210						
192		Paulo Eugênio Ferreira Bonfim						" 82	96		200						

Continua na 9ª

1672

APROVAÇÃO	GUIA		LICENÇA		PRORROGAÇÃO		PLANTA ARQUIVADA		VISTORIA				OBSERVAÇÕES
	N.º	DATA	PRASO	VÁLIDA ATÉ	REQ.to	VÁLIDA ATÉ	DATA	N.º	PROVISÓRIA		DEFINITIVA		
									REQ.to	DESPACHO	REQ.to	DESPACHO	
169		18.8.70											
170													
171													
172													
173													
174													
175													
176													
177													
178													

Lic. de construção

Isento

1970

372

15.527/70

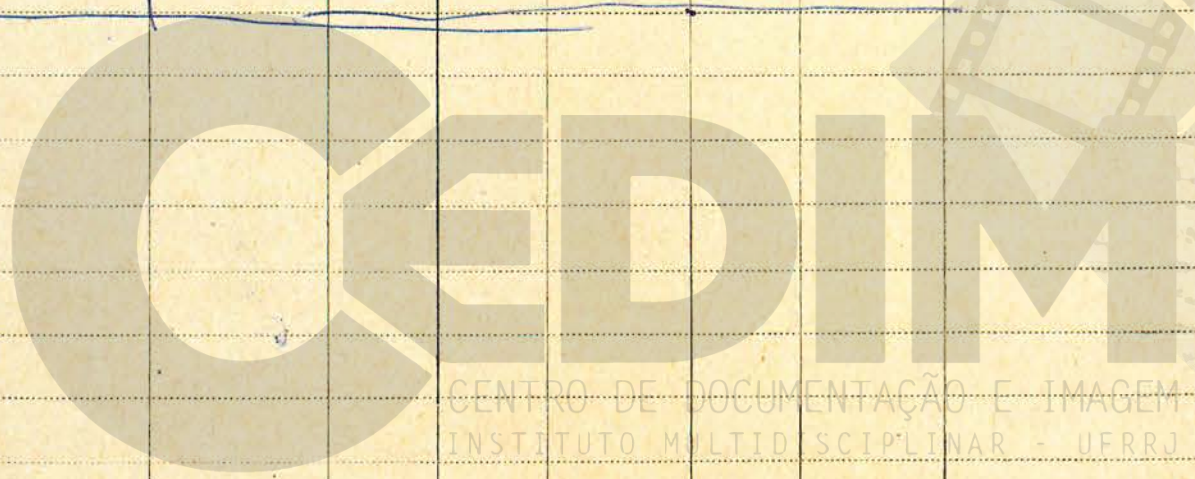
*REQU. de CARLOS MARTINS DE JORDA.
PROC. 5/12.422/78 Guia. 47.146 - F.B. 29.*

**TRANSFERIDO P/ 5/8755/83. GUIA
Henrique Rêma Gomes Neto 5253*

*34.057 à 34.057
34023 à 34030 - 33.590 à 33.600*

10-9-71

Transferências



REGISTRO DE IMÓVEIS

DISTRITO 1678
LOCALIDADE


Bairro Maria José
V. Lg.

PREFEITURA MUNICIPAL DE NOVA IGUAÇU
DIVISÃO DE VIAÇÃO E OBRAS — SEÇÃO DE OBRAS PARTICULARES

LOGRADOURO

FICHA N.º

N.º DE ORDEM	REQUERIMENTO	NOME		ESPECIF. DA CONSTRUÇÃO	N.º DE PAVIMENTOS	ÁREA COBERTA	VALOR		LOTE		N.º DO PRÉDIO	ANDAIM	MARQUISE	SOLEIRA	ALINHAMENTO		
		PROPRIETÁRIO	CONSTRUTOR				DO M.º	TOTAL	N.º	QUADRA					TESTADA	DATA	
49	11.668/20	Osora Engenharia Ltda	Eng. Const.	Resid.		54,81	30,00	1.644,30	98		121					Rua José Batista Rodrigues	
50									29		131						
51									30		141						
52									48		181						Ver ord 204
53									49		191						Ver ord 203
54									50		201						Ver ord 202
55						55,86		(Ver obs)	51		211						
56									52		221						Ver ord 200
57						55,86		(Ver obs)	53		231						
58									54		241						Ver ord 197
59									55		251						Ver ord 195
60								Ver obs	56		261						
61						55,86		(Ver obs)	57		271						
62								(Ver obs)	58		281						
63								(Ver obs)	59		291						
64									60		301						
65									61		20						
66									62		30						Ver ord 249
67									63		40						
68									64		50						
69									65		60						
70									66		70						
71									67		80						
72									68		90						




Ver ordem 218.
Ver ordem 256
Ver ordem 255
Cont. na 4ª

REGISTRO DE IMÓVEIS

1672

N.º DEM	APROVAÇÃO	GUIA		LICENÇA		PRORROGAÇÃO		PLANTA ARQUIVADA		VISTORIA				OBSERVAÇÕES
		N.º	DATA	PRASO	VÁLIDA ATÉ	REQ.to	VÁLIDA ATÉ	DATA	N.º	PROVISÓRIA		DEFINITIVA		
										REQ.to	DESPACHO	REQ.to	DESPACHO	
49	18-8-70													
50														
51														
52														
53														
54														
55														
56														
57														
58														
59														
60														
61														
62														
63														
64														
65														
66														
67														
68														
69														
70														
71														
72														

Leito de Jacas



1970

372

15660/71

15660/71

Transf. P. 14.314/71
 Urbano Ribeiro da Silva - guia 38.520/72
 Transf. P. 14.314/71
 Omega de Carlos - guia
 Transf. 14.314/71 Omega de Carlos
 guia 38.522/71

Cont. proc. 3081/72 Transf. p/ Sebastião José Silveira - guia
 42.741 de 14-3-72
 Transf. P. 14.314/71
 Antônia Alves - guia 38.520/72
 Cont. proc. 3081/72 Transf. p/ Biceiro Mendes Mendes
 guia 42.741 de 14-3-72
 Cont. proc. 3081/72 Transf. p/ Antonio Cassemiro Pinto, guia 42.741/72
 14-3-72
 Transf. P. 22.007/71 Caetano Gomes Pereira
 guia 22.704 de 172

REGISTRO DE IMOVEIS

DISTRITO 1672^{5a}

LOCALIDADE

Nova Iguaçu


PREFEITURA MUNICIPAL DE NOVA IGUAÇU

DIVISÃO DE VIAÇÃO E OBRAS — SEÇÃO DE OBRAS PARTICULARES

LOGRADOURO Bairro Maria José

FICHA N.º 16

N.º DE ORDEM	REQUERIMENTO	NOME		ESPECIF. DA CONSTRUÇÃO	N.º DE PAVIMENTOS	ÁREA COBERTA	VALOR		LOTE		N. DO PRÉCIO	ANDAIM	MARQUISE	SOLEIRA	ALINHAMENTO	
		PROPRIETÁRIO	CONSTRUTOR				DO M.²	TOTAL	N.º	QUADRA					TÉSTADA	DATA
97	11-668/70	Osara Eng. Imob. Ltda		Resid		5481	30,00	1.644,30	124		360					R. João Batista Rodrigues
98						var obs			125		370					
99									49		21					
100						(VER OBS.)			80		31					
101									81		41					
102									82		51	A				
103									83		61					
104									84		71					
105									85		81					
106									86		91					
107						ver obs.			87		101					
108									88		111					R. Maria José Paolucci
109									89		121					
110									90		131					
111									91		141					
112									92		151					
113									93		161					(Ver obs. 253)
114									107		181					
115									108		191					
116									109		201					
117									110		211					
118									111		221					
119									112		231					
120									113		241					



REGISTRO DE IMÓVEIS

CENTRO DE DOCUMENTAÇÃO E SISTEMAS INSTITUTO MULTIDISCIPLINAR

1672

APROVAÇÃO	GUIA		LICENÇA		PRORROGAÇÃO		PLANTA ARQUIVADA		VISTORIA				OBSERVAÇÕES
	N.º	DATA	PRASO	VÁLIDA ATÉ	REQ to	VÁLIDA ATÉ	DATA	N.º	PROVISÓRIA		DEFINITIVA		
									REQ.to	DESPACHO	REQ to	DESPACHO	
97		18.8.70											Transf. p. 7821/72, Newton Nascimento Silva guias 1207a, 1210/72 e 941 e 943/72
98													Francisco Gutemberg Lopes P. 5242/71 guia 29.701/71
99													Palvador Roberto da Silva P. 534/71 guia 23.7/71
100													José Siqueira de Souza " " "
101													Waldo Pereira dos Reis " " "
102													Waldir de Souza Leima P. 5242/71 guia 29.701/71
103													Ozair da Silva Nascimento " " "
104													Luísa Boelheda Campos " " "
105													Raimundo Wolters P. 5242/71 guia 29.701/71
106													Mecacir de Azevedo Maia P. 5242/71 " "
107													Manfredo Carlos Baumberg P. 5242/71 " "
108													Aldemir da Silva Reis P. 534/71
109													José Marcondes dos Santos P. 5242/71 guia 29.701/71
110													José de Almeida " " " "
111													Ronaldo Benfim P. 534/71
112													Transf. p. 22.007/71 Seodora Coutinho Cavalcante - guia 22.704/72
113													José F. da Matta P. 5242/71 guia 29.701/71
114													Edvaldo Caetano da Silva P. 534/71
115													Manoel Neves de Almeida P. 5242/71
116													Nelson Sivaldo Maia P. 534/71
117													Hugo Pereira dos Santos P. 5242/71
118													José Aljinho " " "
119													José Maria Zentinho Moreira " " "
120													

P. 5200, 05/85 7/78, transcritos p/ Leonir Teixeira Alves, guia 27.984/78


Transf. p/ Saulo Afonso de Oliveira Costa e Sá P. 05/4811/78, guia 25.594/78

Transf. p/

1970
370

15.5.70

Transf. p/



REGISTRO DE IMOVEIS

DISTRITO OK

10

PREFEITURA MUNICIPAL DE NOVA IGUAÇU

FICHA N. 5.672


LOCALIDADE Nova Iguaçu

SEMURB - DEPARTAMENTO DE URBANISMO

LOGRADOURO

Júlia José Pacheco

N.º DE ORDEM	REQUERIMENTO	NOME		ESPECIF. DA CONSTRUÇÃO	N.º DE PAVI- MEN- TOS	ÁREA COBER- TA DO M2	VALOR		LOTE		N.º DO PRÉDIO	SOLEI- RA	ALINHAMENTO	
		PROPRIETÁRIO	CONSTRUTOR				TOTAL	N.º QUA- DRA	TESTADA	DATA				
289	11/28839/98	Júlia Ines Briaga Barros	Sec. ord. 151	acur.		17,47m ²			154	-	230	11	11	11
290	" "	" "	" "	resid.		89,70m ²			154	-	230	11	11	11
291	02/05/00961	José Nelson de Jesus	Sec. ord. 247	resid.		29,84m ²			70	-	110	2. João Batista Rodrigues		
292														
293														



CEDIN
CENTRO DE DOCUMENTAÇÃO E IMAGEM
INSTITUTO MULTIDISCIPLINAR - UFRJ

REGISTRO DE IMÓVEIS

N.º DE ORDEM	APROVAÇÃO	GUIA		LICENÇA		PRORROGADA		PLANTA ARQUIVADA		VISTORIA				OBSERVAÇÕES
		N.º	DATA	PRAZO	VÁLIDA ATÉ	REQ.to	VÁLIDA ATÉ	DATA	N.º	PROVISORIA		DEFINITIVA		
										REQ.to	DESPACHO	REQ.to	DESPACHO	
289		00413												
288	13/01/99	7790	17/05/00											
290	33/03/99	"	"											
		021865												
291	25.01.02	55000	23.01.03											
292														

833

1891

NOVA IGUAÇU

CEDIM

CENTRO DE DOCUMENTAÇÃO E IMAGEM
INSTITUTO MULTIDISCIPLINAR - UFRRJ

REGISTRO DE IMÓVEIS

DISTRITO 1672

LOCALIDADE

S. Iguaçu

PREFEITURA MUNICIPAL DE NOVA FREGUESIA

DIVISÃO DE VIAÇÃO E OBRAS - SEÇÃO DE OBRAS PARTICULARES

LOGRADOURO

Barro Maria José

FICHA

N.º DE ORDEM	REQUERIMENTO	NOME		ESPECIF. DA CONSTRUÇÃO	N.º DE PAVIMENTOS	ÁREA COBERTA	VALOR		LOTE		N.º DO PRÉDIO	ANDAIM	MARQUISE	SOLEIRA	ALINHAMENTO	
		PROPRIETÁRIO	CONSTRUTOR				DO M.²	TOTAL	N.º	QUADRA					TESTADA	D.
241	13.472	João Teixeira de Souza		Resid		54,81	da ord. 113	31	11	R. Dom Manoel						
242	"	Gilberto Nascente da Silva		"		"	" " 169	34	41	" "						
243	15.731/72	Luiz da Rocha Meiranda		"		"	da ord. 173	101	101	R. Rosa Pacheco						
244	1	Uliracy Teixeira de Andrade		"		"	" " 169	1	61	" "						
245	1	Odauniro Custódio Macieira		"		"	" " 40	33	31	R. Dom Manoel						
246	"	Aristotetina Ayres Almeida		"		"	" " 45	41	120	R. João Batista Rodrigues						
247	"	João da Silveira Filho	Jur ord 291	"		"	" " 74	70	110	" "						
248	"	George Antonio Chediak		"		"	" " 71	67	80	" "						
249	"	Alguino Fernandes Ferreira Filho		"		"	" " 66	62	30	" "						
250	17.002/72	Replito Alves de Oliveira		"		"	"	13	191	R. Rosa Pacheco						
251	"	Françisco Gabriel de Araújo		"		"	Secretaria M.ª Jur ord. 43	22	61	R. João Batista Rodrigues						
252	"	Glóris Bezerra Cavalcante		"		"	"	74	150	" "						
253	"	José Coutinho (Men 09m)		"		"	"	73	140	" "						
254	"	Amindo José Domingues São Bento		"		"	"	72	130	" "						
255	"	Benedito Povedo e Silva		"		"	"	68	90	" "						
256	"	Luiz Carlos Campaio Martins		"		"	"	66	70	" "						
257	20.387/72	Walcyr de Oliveira Fernandes		"		54,81	da ord. 78	74	150	" "						
258	6615/74	Uriel Freire de Souza		"		54,81	"	105	280	" "						
259	13.596/75	Moquel da Silva Junior		"		54,81	da ord. 113	93	161	R. Maria José Pacheco						
260	8.581/77	Luiz Saave (Balmiro H. Fernandes) (Jur. 11.000m)		"		52,96	26.480		357	" "						
261	05/1758/78	JOSE ANASTÁCIO VILELA		C		55,47	9.000.00	11 B	91					050	10m	
262	05/133/78	Joãoquim Lopes da Silva (Jur. 11.000m)		aut		24.240	2.500.320,00	136	30	maior pra. 11.000m						
263	05/2390/78	Oliveiros de Basto Martins - Esq. do Anicim		Rend		6034	500.00 30.170.00	64	50	R. João Batista Rodrigues						
264	05/1207/78	Almarj Mattes		Jur. dec. 1800 (acréscimo)		40,18	902.00 36.242,36	8	41	R. Rosa Pacheco						

cento mil

DISTRITO 1672
LOCALIDADE N. Sq. Bairro Barão José

PREFEITURA MUNICIPAL DE NOVA IGUAÇU
DIVISÃO DE VIACÃO E OBRAS — SEÇÃO DE OBRAS PARTICULARES

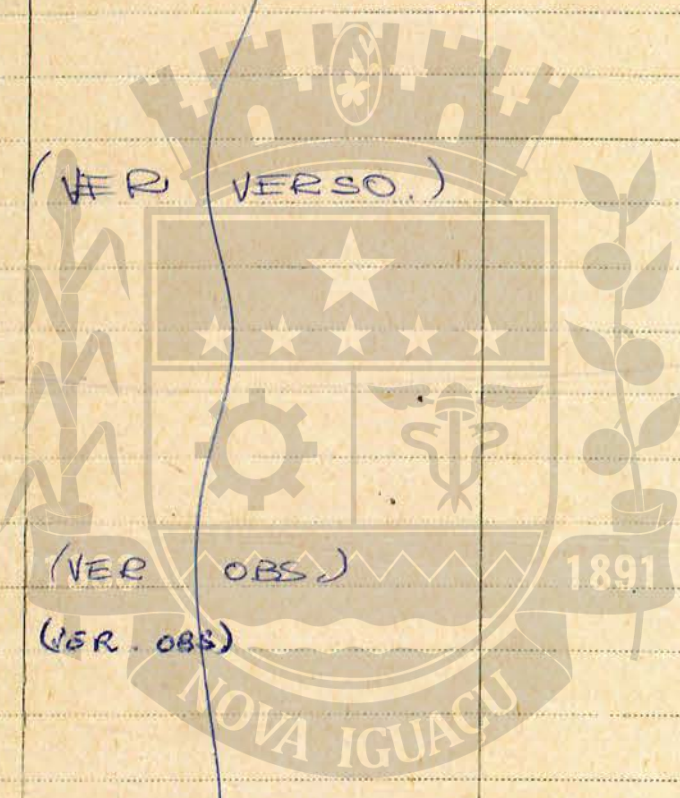
FICHA N.º 16

LOGRADOURO

N.º DE ORDEM	REQUERIMENTO	NOME		ESPECIF. DA CONSTRUÇÃO	N.º DE PAVIMENTOS	ÁREA COBERTA	VALOR		LOTE		N.º DO PRÉDIO	ANDAIM	MARQUISE	SOLEIRA	ALINHAMENTO		
		PROPRIETÁRIO	CONSTRUTOR				DO M.²	TOTAL	N.º	QUADRA					TESTADA	DATA	
25	11.668/70	Osara Engenharia e Construção Ltda	Const.	Resid.		54,81	30,00	1.644,80	180		90					Rua Miguel Pereira	
26		Osara Eng. Smob Ltda.									181						
27											182						
28											183						
29											184						
30								(Ver obs)			185						
31											186						
32		(VER VERSO.)									132						
33								(Ver obs)			133						
34											134						
35											14						
36											15						
37											16						
38		(VER OBS)									31					Rua Dom Manuel	
39	x	(VER OBS)									32						
40											33						Ver of 245
41											34						
42											21					Rua João Batista Rodrigues	
43		"Ver obs"									22						
44											23						
45											24						
46											25						
47											26						
48											27						

Cont. 39

(Ver ord 211)



REGISTRO DE IMÓVEIS

CENTRO DE DOCUMENTAÇÃO E INSTITUTO MULTIDISCIPLINAR

1072

APROVAÇÃO	GUIA		LICENÇA		PRORROGAÇÃO		PLANTA ARQUIVADA		VISTORIA				OBSERVAÇÕES
	N.º	DATA	PRASO	VÁLIDA ATÉ	REQ. to	VÁLIDA ATÉ	DATA	N.º	PROVISÓRIA		DEFINITIVA		
									REQ. to	DESPACHO	REQ. to	DESPACHO	
25	18-8-70	Transf. para											Transf. P. 22.007/71 Demétrio Pimenta de Moraes guia 22.704/72
26													Transf. P. 22.007/71 Mauri Daniels guia 22.704/72
27													Transf. P. 22.007/71 Eugenio Candido Cardoso Filho - guia 22.704/72
28													Transf. P. 22.007/71 Amaro Ramos guia 22.704/72
29													Transf. P. 22.007/71 Paula Rosa guia 941 a 943 de 05-6-72
30													Transf. P. 22.007/71 Antônia Pereira de Oliveira guia 41.741 de 11-3-72
31													Transf. P. 22.007/71 Eraldo de Souza Henriques guia 22.704/72
32													Transf. P. 22.007/71 Manoel Marques Junior guia 42.704/72
33													Transf. P. 22.007/71 José Severino dos Santos, 1207a 1210 de 05-6-72
34													Transf. P. 22.007/71 José Augusto da Costa Filho guia 22.704/72
35													
36													
37													
38													conf. proc. 05/8063/78 - guia 30.856/78 - foi Transf. ps OTÁVIO MANOEL DA SILVA (Transf. p/ Waldir de Freitas por 05/3004/79). guia 44.491/79.
39													
40													
41													
42													
43													Transf. para Francisco Gabriel de Araújo, cf. proc. 17.003/72, guia 7692/72
44													
45													Transf p/ Elimeia Costa Marques através proc. 04/6846/81
46													
47													
48													

Conf. proc. 05/10324/78 guia 33.402/78
transf. ps: DONATO SILVA

Isento

1833

1891

Non videtur 25A

15-6-71
17/0993/81

17/1007/81

18/10-81

19-70

3-72

1-36-71
1-4-71
1-8-71

DISTRITO 1672
LOCALIDADE N. Iguaçu

PREFEITURA MUNICIPAL DE NOVA IGUAÇU
DIVISÃO DE VIACÃO E OBRAS — SEÇÃO DE OBRAS PARTICULARES

LOGRADOURO Bairro Maria José FICHA N.º 1672

N.º DE ORDEM	REQUERIMENTO	NOME		ESPECIF. DA CONSTRUÇÃO	N.º DE PAVIMENTOS	ÁREA COBERTA	VALOR		LOTE		N.º DO PRÉDIO	ANDAI-ME	MAR-QUISE	SOLEI-RA	ALINHAMENTO		
		PROPRIETÁRIO	CONSTRUTOR				DO M.²	TOTAL	N.º	QUA-DRA					TESTADA	DATA	
193	10.125/41	Meaysis César de Medeiros		Transferência			da 81	95	190							R. João Batista Rodrigues	
194		Engeniro Bachovsky					" 80	94	180							ques.	
195		Aurelinda Borges Del Guerso					" 59	55	251								
196		Hélio Nello Branna					" 161	164	320							R. Maria Pacheco	
197		Cláudio Machado Senna					" 58 e 293	54	241							João B. Rodrigues	
198		Astrogildo Farias Memória					" 162	165	330							Maria José Pacheco	
199		José Luiz Pinto da Silva					" 163	166	340							" "	
200		Alberto Gomes de Moura					" 56	52	221							João B. Rodrigues	
201		Aranis da Costa Layra					" 164	167	350							R. Maria J. Pacheco	
202		Sérgio Carlos da Silva					" 54	50	204							João B. Rodrigues	
203		João dos Santos Araújo					" 53	49	191							" " "	
204		Neival Barbosa do Nascimento					" 52	48	181							" " "	
205	9.966/72	Nivaldo de Oliveira		Residência		3779	40.00	1.511,00	99	230						" " "	
206	11.721/72	Osara Engenharia e Imobiliária Ltda		Salão		7572	40.00	3.029,00	20	35						João Batista Rodrigues	
207	13.472/72	Joel Osmar Vitorino		Resid		5481			104	360						" "	
208		Leostooq Bassalo Dutines		"		"			30	141						" "	
209		João Batista de Mendonça		"		"			29	131						" "	
210		Maurício José Ribeiro Ravieri		"		"			28	121						" "	
211		Paulo Santos Oliveira		"		"		Ver observação Ser o. d. 48	27	111						" "	
212		Raul Fernandes Mendonça		"		"			26	101						" "	
213		Veríssimo Marques		"		"			25	91						" "	
214		Thiel Baptista		"		"			24	81						" "	
215		Wilson Lopes Ferreira		"		"			23	71						" "	
216		Bery Neves Nunes		"		"			21	51						" "	

1672

EM	APROVAÇÃO	GUIA		LICENÇA		PRORROGAÇÃO		PLANTA ARQUIVADA		VISTORIA				OBSERVAÇÕES
		N.º	DATA	PRASO	VÁLIDA ATÉ	REQ to	VÁLIDA ATÉ	DATA	N.º	PROVISÓRIA		DEFINITIVA		
										REQ.to	DESPACHO	REQ.to	DESPACHO	
193	18.2.72				Transferência									
194														
195														
196														
197														
198														
199														
200														
201														
202														
203														
204														
205	28-6-72	5720	10-7-72		Regularização			1972	212					
206	29-8-72	5723	18/9/72		Calculo de área			1972	256	(ver 02057, 278)				
207	23-8-72	580a	1584		Transferências									
208														
209														
210														
211														
212														
213														
214														
215														
216														

34.051 a 34.054
34.028 a 34.030-33.590 a 33.600

10-9-71

5087 a 5090
5663 a 5674
4591 a 4596
5-9-72

Transferência

Regularização

Calculo de área

Transferências

transf. p.º Gilberto Aguiar da Silva, para
06/56325/90, que 90.747/91

Nilton Coelho Dias
Supervisor de Gestão Urbana
SEMURB

R. João Batista Rodrigues

REGISTRO DE IMÓVEIS

ACERVO DIGITALIZADO



CEDIM
CENTRO DE DOCUMENTAÇÃO E IMAGEM
INSTITUTO MULTIDISCIPLINAR - UFRRJ



REGISTRO DE IMÓVEIS