

FICHA DE META DADOS – CEDIM 2018/1	
Nome da Pasta	Ficha nº 1633 - Registro de Imóveis de Nova Iguaçu
Autor/Instituição	Subsecretaria de Urbanismo/ Secretaria Municipal de Infraestrutura da Prefeitura da Cidade de Nova Iguaçu- SEMIF/PCNI
Número de Documentos	16
Quantidade e tipo de documentação	16 Fichas
Dia/ Mês/Ano	Da década de 1970 a 2010
Formato	A3
Resumo	<p>A coleção reúne registros de imóveis situados no município de Nova Iguaçu a partir do ano de 1946. O acervo encontra-se depositado junto a Subsecretaria de Urbanismo/ Secretaria Municipal de Infraestrutura da Prefeitura da Cidade de Nova Iguaçu-SEMIF/PCNI. Disposta em fichas, a documentação compreende dados imobiliários como nome do proprietário, especificações técnicas, valor do imóvel e endereço. Dentre os lançamentos digitalizados alguns citam dados de construções como Shoppings, Hospitais, Escolas, Centros Comerciais e etc. As fontes são manuscritas e encontram-se em boas condições, contudo algumas destas fichas, devido ao constante manuseio, estão com as bordas deterioradas, o que dificulta a leitura de que a consultar. Esta documentação, enfim, representa mais um capítulo na história da expansão imobiliária deste município.</p>



MINISTÉRIO DA EDUCAÇÃO
UNIVERSIDADE FEDERAL RURAL DO RIO DE JANEIRO
INSTITUTO MULTIDISCIPLINAR – CAMPUS NOVA IGUAÇU
CENTRO DE DOCUMENTAÇÃO E IMAGEM



Palavras-Chave	Proprietário; Construtor; Logradouro; Nova Iguaçu
Notas explicativas	***

OBRAS PARTICULARES

LOGRADOURO *Maria da Glória*

Nº	PROPRIETÁRIO	CONSTRUTOR	ESPECIF. DA CONSTRUÇÃO	N.º DE PAVIMENTOS	ÁREA COBERTA	VALOR		LOTE		N.º DO PRÉDIO	ANDAI-ME	MAR-QUISE	SOLEI-RA	ALINHAMENTO		
						DO M.²	TOTAL	N.º	QUA-DRA					TESTADA	DATA	
	<i>Guarido Fernandes Pereira</i>	<i>leg.</i>	<i>Resid</i>		66,00	20,00	1.340,00			205						
					37,17		443,40			204	c/1					
					37,17		443,40			"	c/II					
4					28,32		566,40			"	c/III					
5					32,82		656,40			"	c/IV					
6					44,52		890,40			"	c/V					
7					47,12		4970,00 942,40			20	c/6					
8					33,48		669,60			"	c/7					
9					55,18		1.103,60			"	c/8					
10					35,50		410,00			"	c/9					
11					27,84		556,80			22	c/9					
12					27,84		556,84			"	c/10					
13					27,84		556,84			"	c/11					
14					27,84		556,84			"	c/12					
15					27,84		556,84			"	c/13					
					556,48		11.129,46									
16	1769/72	<i>Eli Alvestre dos Santos</i>	<i>Banque</i>		30,00		180,00			6	E-18					050 6,00
17	8580/72	<i>Antonio Galvão = legalização</i>	<i>Pavim.</i>		52,09	40,00	2.083,60			47	C-645					<i>Estadas das bambucas</i>
18	5.494/75	<i>Raimundo Alves Pereira</i>	<i>Resid</i>		90,28	"	3.611,20			1	C-12					<i>Pav. ext. das bambucas</i>
19	04/1347/76	<i>Ana Joaquina Ribeiro Vieira</i>	<i>Resid</i>		30,00	300,00	9.000,00			3	345					<i>Pav. ext. das bambucas</i>
20	05/3215/76	<i>Elias Paulino da Silva</i>	<i>leg.</i>		69,30	500,00	34.650,00			3	LD 775					
21	3834/76	<i>Jaquim Maurício de Magalhães</i>	<i>e</i>		55,28		9000			2	J-513					050-12.m
22	1468/77	<i>Luís Carlos Pereira das Neves</i>	<i>Resid</i>		70,00		2.000,00			26	I-515					<i>das bambucas</i>
23	2321/89	<i>Maximiliano de Almeida Costa</i>	<i>leg.</i>		130,82					7	C-494					<i>das bambucas</i>

4
5
6
7
8
9
10
11
12
13
14
15
=

proc. 8735/70

Guarido Fernandes Pereira

VRN OBS

Est. das bambucas

Tela

continua 635

DE ORDEM	APROVAÇÃO	GUIA		LICENÇA		PRORROGAÇÃO		PLAN		DEFINITIVA			
		N.º	DATA	PRASO	VÁLIDA ATÉ	REQ.to	VÁLIDA ATÉ	DATA	N.º	REQ.to	DESPACHO	REQ.to	DESPACHO
1	10/9/70				Legalização								
2													
3													
4													
5													
6													
7													
8													
9													
10													
11													
12													
13													
14													
15													
16	21-2-72	1140	11/8/72		Zonas 21/2/74								
17	6-6-72	1090	6-6-72		Legalização			1972	17				
18	3/4/75	25277	25/4/75		Legalização								
19	3/5/76	12.630	5/5/76		Legalização			1976	14				
20	22-11-76	53.195	14-1-77					1977	4	(trans. p/ Delavro uficiada Barcellos, p. 05/5261/78, guia 24.452/78)			
21	27-01-77	54235	4-2-77		Zonas 27-01-80								
22	28-4-77	57966	3-5-77		Legalização			1977	29				
23	10-10-90	58530	20/11/90		Legalização								

19-11-70

10-10-70

Legalização

50 por dia F62027
Demolição p/ 5 de agosto
DO TEMPO

1970

1977

Demolição Comp. p/loc. 11/1398773
 Guia de demolição 12100849802 em 03/09/12
 Guia de demolição 12100849795 em 03/09/12
 Guia de demolição 12100849878 em 03/09/12
 Guia de demolição 12100849772 em 03/09/12
 Guia de demolição 12100849786 em 03/09/12
 Guia de demolição 12100849791 em 03/09/12
 Guia de demolição 12100849881 em 03/09/12
 Guia de demolição 12100849778 em 03/09/12
 Guia de demolição 12100849816 em 03/09/12
 Guia de demolição 12100849850 em 03/09/12
 Guia de demolição 12100849854 em 03/09/12
 Guia de demolição 12100849827 em 03/09/12
 Guia de demolição 12100849873 em 03/09/12
 Guia de demolição 12100849865 em 03/09/12
 Guia de demolição 12100849857 em 03/09/12

CENTRO DE ESTUDOS E PESQUISAS
 INSTITUTO MULTIDISCIPLINAR - UFRRJ
 6290/74/184774 Estudo das bombucas
 05/7686/79 27/8/79

CALIDADE

C. - Louros

ESCRITÓRIO - DIVISÃO DE URBANISMO

LOGRADOURO

Est. das

N.º DE ORDEM	REQUERIMENTO	NOME		ESPECIE DA CONSTR. COBR.	N.º DE PAVIMENTOS	AREA COBERTA	VALOR		LOTE		N.º DO PREDIO	ANDARME	MARQUISE	SOLEIRA
		PROPRIETARIO	CONSTRUTOR				DO M2	TOTAL	N.º	QUADRA				
24	57369176	Joo	Mafameira de Oliveiras.	Resid.		15x34	300,00	317,00			80			
25	"	"	"	"		"	"	"			80 d1			
26	"	"	"	"		"	"	"			80 d2			
27	2380188	Jose	Justino da Silva.	"		55,25		1.6515,00	243		1615			
28	51276717	Renato	Alves de Moura	"		11,34		16.23,00	5 4		26			
29	42177	Jose	Ursulo de Holanda	"		81,51		31.788,90	2 D		93			
30	511353179	Jose	Correia de Medeiros.	"		65,00			5 J		585			
31	57484979	Octavio	Machado	"		81,70		43.673,40	7 E		3			
32	5728180	Maria	de Louros.	"		66,00			192 G		192			
33	51559181	Gilberto	da Silva	oc. ex.		31,98		210.227,70	5 L		26			
34	571869181	IMOB.	ESPA HDA.	Resid.		1455,00		29.121.450,00			Diversos			
35	571861181	"	"	"		38,40	1493,70	199.296,00			400			V. LO B.
36	572965183	JOSE	VEIDA DE OLIVEIRA	"		13,84			16 C		61			Est. - tambem Pombal
37	57341182	IMOB	ESPA HDA	MOD. e RESER.		116,43	211116	214.119,70			Diversos			Cancelado.
CENTRO DE DOCUMENTAÇÃO E ARQUIVO INSTITUTO MULTIDISCIPLINAR														
38	1/2568/80	Josiel	Santana Filho	Resid		9921m ²			02 E		173			Estada das Cumbucas
39	1/2569/80	Josiel	Santana Filho	Resid		114,85m ²			02 E		173FDS			
40	1/2569/80	Josiel	Santana Filho	Resid		83,78m ²			02 E		173CS02			
41	1/2568/80	Josiel	Santana Filho	Comercial		19,06m ²			02 E		173L5			

REGISTRO DE IMÓVEIS

VIA	LICENÇA			PRORROGADA		PLANTA		PROVISÓRIA		DEFINITIVA		OBSERVAÇÕES
	DATA	PRASO	VÁLIDA ATÉ	REQ.to	VÁLIDA ATÉ	DATA	N.º	REQ.to	DESPACHO	REQ.to	DESPACHO	
	.180	20.6.78				1978	81					transf. p/ Jorge Luiz de Oliveira e outro. proc. 572499/82 juiz. 102.057/82.
	"	"	15 meses			"	"					
	"	"				"	"					
	29.635	12.9.78				1978	112					
88	02.1.78	20.275	22.3.78		legalização	1978	51					Proc. 572767/77 CERTIDÃO
89	29.7.78	18.362	14.2.78		"	1978	13					
90	15.3.79				reito lei 852.							
91	27.7.78	97.592	2/6/82		dec. 1972.	1982	81					
92	11.4.80				reito lei 352.							
93	10.5.81	84.183	16.9.81		acrecentado	1981	28			57608/87	06.1.82.	
94	25.7.81	87.258	4.11.81	111 meses	25.10.90	1982	19			572849/82	7.10.82.	inc. const. de 50 unidades - 89,90 m ² .
95	25.7.81	87.260	4.11.81	12 meses	25.7.82.							
96	21.7.83	5060	7.11.83		lei 638.							
97	3.7.82.	95.305	15.4.82		mon. e acresc.	1984	82.	proce. não concluido		573849/82	7.10.82.	CONF. INF. FISCAL. CASA DO ECIA DOR - 28,18 m ² . 12 UNID. COM ÁREA 95,83 m ² e 31 UNID. COM 107,46 m ² .
38	23/05/80	84180	15/05/80		legalização							
39	23/05/80	84181	15/05/80		legalização							
40	23/05/80	84200	15/05/80		legalização							
41	23/05/80	84208	15/05/80		legalização							

ACERVO DIGITAL

CENTRO DE DOCUMENTAÇÃO E IMAGEM
INSTITUTO MULTIDISCIPLINAR - UFRRJ

REGISTRO DE IMÓVEIS

1891

DISTRITO _____

LOCALIDADE _____

e Soares.


PREFEITURA MUNICIPAL DE NOVA IGUAÇU

SEMURB - DEPARTAMENTO DE URBANISMO

FICHA N.º *1693.*

LOGRADOURO *Est. das Coarbecas.*


N.º DE ORDEM	REQUERIMENTO	NOME		ESPECIF. DA CONSTRUÇÃO	N.º DE PAVIMENTOS	AREA COBERTA DO M2	VALOR		LOTE		N.º DO PRÉDIO	SOLEIRA	ALINHAMENTO	
		PROPRIETÁRIO	CONSTRUTOR				TOTAL	N.º QUADRA	TESTADA	DATA				
50	<i>57341/82.</i>	<i>Imob. ESPE Lda.</i>		<i>MODIF. e CRESC.</i>	<i>-</i>	<i>95.46</i>					<i>20</i>	<i>Dees de Vila</i>	<i>9^a</i>	
51						<i>95.46</i>					<i>22</i>			
52						<i>95.46</i>					<i>24</i>			
53						<i>95.46</i>					<i>26</i>			
54						<i>109.46</i>					<i>28</i>			
55						<i>109.46</i>					<i>30</i>			
56						<i>109.46</i>					<i>32</i>			
57						<i>109.46</i>					<i>34</i>			
58						<i>109.46</i>					<i>36</i>			
59						<i>109.46</i>					<i>38</i>			
60						<i>95.46</i>					<i>40</i>			
61						<i>95.46</i>					<i>42</i>			
62						<i>95.46</i>					<i>44</i>			



CENTRO DE DOCUMENTAÇÃO E IMAGEM
INSTITUTO DE PESQUISA E DISCIPLINAR - UFRRJ

REGISTRO DE IMOVEIS

N.º DE ORDEM	APROVAÇÃO	GUIA		LICENÇA		PRORRÓGADA		PLANTA ARQUIVADA		VISTORIA				OBSERVAÇÕES
		N.º	DATA	PRAZO	VÁLIDA ATÉ	REQto	VÁLIDA ATÉ	DATA	N.º	PROVISORIA		DEFINITIVA		
										REQto	DESPACHO	REQto	DESPACHO	
50	8-1-82	95-305	15/4/82	MOD. e descrisc.				1984	82			5/30/82	1.10.82	
51														
52														
53														
54														
55														
56														
57														
58														
59														
60														
61														
62														



CEDIM

CENTRO DE DOCUMENTAÇÃO E IMAGEM
INSTITUTO MULTIDISCIPLINAR - UFRJ


REGISTRO DE IMÓVEIS

LOCALIDADE *C. Soares* *1633*

PREFEITURA DA CIDADE DE NOVA IGUAÇU
SEMURB DEPARTAMENTO DE URBANISMO

LOGRADOURO *25 das Lombas* FICHA N.º *1633*


N.º de ordem	REQUERIMENTO	NOME		Especif. da Construção	N.º de Pavimentos	Área coberta	VALOR TOTAL	LOTE		N.º do Prédio	Soleira	ALINHAMENTO	
		PROPRIETÁRIO	CONSTRUTOR					N.º	Quadro			TESTADA	DATA
<i>89</i>	<i>06/049560</i>	<i>Wanda Gme Marcacanhas</i>		<i>Resid</i>		<i>63,22 m²</i>		<i>17</i>	<i>01</i>	<i>149</i>	<i>Rua: Mãe da Glória</i>		
	<i> </i>	<i> </i>	<i> </i>			<i>anotação transf e atualiza para ficha 5847 ordem 15 Proc. 151406378 em 03/12/15 </i>		<i> </i>	<i> </i>	<i>151</i>		<i> </i>	<i> </i>
	<i> </i>	<i> </i>	<i> </i>	<i> </i>				<i> </i>	<i> </i>	<i>153</i>		<i> </i>	<i> </i>
<i>92</i>	<i> </i>	<i> </i>	<i> </i>	<i> </i>				<i> </i>	<i> </i>	<i>171</i>		<i> </i>	<i> </i>
<i>93</i>	<i> </i>	<i> </i>	<i> </i>	<i> </i>				<i> </i>	<i> </i>	<i>173</i>		<i> </i>	<i> </i>
<i>94</i>	<i>06/049560</i>	<i>Wanda Gme Marcacanhas</i>		<i>Resid</i>		<i>63,22 m²</i>		<i>17</i>	<i>01</i>	<i>175</i>	<i>Rua Mãe da Glória</i>		



CEDIM
CENTRO DE DOCUMENTAÇÃO E IMAGEM
INSTITUTO MULTIDISCIPLINAR - FERRO

REGISTRO DE IMÓVEIS

N.º de ordem	Aprovação	G U I A		L I C E N Ç A		P R Ó R R O G A D A		P L A N T A A R Q U I V A D A		V I S T O R I A				Observações
		N.º	Data	Prazo	Válida até	REQ.º	Válida até	Data	N.º	P R O V I S Ó R I A		D E F I N I T I V A		
										REQ.º	Despacho	REQ.º	Despacho	
89	31/10/06	01103572	11/10/06									11/2/2008	2008/049560	Anotado o habite-se conforme proc. n.º 2006/049560 guia 2008/00372217 em 11/02/2008.
90														Anotado habite-se conf. proc. 2006/049560 guia 2008/00372219 em 11/02/2008.
91														Anotado conf. proc. 2006/049560 guia 2008/00372222 de 11/2/08 e habite-se.
92														Anotado habite-se conf. proc. 2006/049560 guia 2008/00372199 em 11/2/08.
93														Anotado habite-se conf. proc. 2006/049560 guia 2008/00372195 em 11/2/08.
94	31/10/06	01103572	11/10/06											Anotado habite-se conf. proc. 2006/049560 guia 2008/00372216 em 11/02/08.



ACERVO DIGITAL
 CEDIM
 CENTRO DE DOCUMENTAÇÃO E IMAGEM
 INSTITUTO MULTIDISCIPLINAR - UFRJ
 REGISTRO DE IMÓVEIS

DISTRITO _____

LOCALIDADE _____

v. Soares.


PREFEITURA MUNICIPAL DE NOVA IGUAÇU

SEMURB DEPARTAMENTO DE URBANISMO

FICHA N.º *1633*

LOGRADOURO *Est. dos Cambicós.*

N.º DE ORDEM	REQUERIMENTO	NOME		ESPECIF. DA CONSTRUÇÃO	N.º DE PAVIMENTOS	AREA COBERTA	VALOR		LOTE		N.º DO PRÉDIO	SOLEIRA	ALINHAMENTO	
		PROPRIETÁRIO	CONSTRUTOR				DO M2	TOTAL	N.º	QUADRA			TESTADA	DATA
38	<i>57341/82.</i>	<i>IMOB. ESPA ADA.</i>		<i>MODIF. e ACRESCIMO</i>		<i>109.46</i>					<i>1.</i>		<i>Dea de Vila "A"</i>	
39											<i>3.</i>			
40											<i>5.</i>			
41											<i>7.</i>			
42											<i>9.</i>			
43											<i>11.</i>			
44											<i>13.</i>			
44											<i>15.</i>			
45											<i>17.</i>			
46											<i>19.</i>			
47											<i>21.</i>			
48											<i>16.</i>		<i>Dea de Vila "B"</i>	
49											<i>18.</i>			




CEDIM

CENTRO DE DOCUMENTAÇÃO E IMAGEM
INSTITUTO MULTIDISCIPLINAR - UFRRJ

REGISTRO DE IMÓVEIS

N.º DE ORDEM	APROVAÇÃO	GUIA		LICENÇA		PRORROGADA		PLANTA ARQUIVADA		VISTORIA				OBSERVAÇÕES
		N.º	DATA	PRAZO	VÁLIDA ATÉ	PRORROGADA		PLANTA ARQUIVADA		PROVISORIA		DEFINITIVA		
						REQto	VÁLIDA ATÉ	DATA	N.º	REQto	DESPACHO	REQto	DESPACHO	
38	3.2.88	95.305	15/4/82	Mod. e deses				1994	82			7/12/82	7.12.82	
39														
40														
41														
42														
43														
44														
45														
46														
47														
48														
49														
50														



CEDIM

CENTRO DE DOCUMENTAÇÃO E IMAGEM
INSTITUTO MULTIDISCIPLINAR - UFRRJ

REGISTRO DE IMÓVEIS

DISTRITO _____

LOCALIDADE _____

E. Soares.


PREFEITURA MUNICIPAL DE NOVA IGUAÇU

SEMURB - DEPARTAMENTO DE URBANISMO

FICHA N.º *1609.*

LOGRADOURO *Est. de Cambués.*


N.º DE ORDEM	REQUERIMENTO	NOME PROPRIETÁRIO	CONSTRUTOR	ESPECIF. DA CONSTRUÇÃO	N.º DE PAVIMENTOS	AREA COBERTA	VALOR		LOTE		N.º DO PREDIO	SOLEIRA	ALINHAMENTO	
							DO M2	TOTAL	N.º	QUADRA			TESTADA	DATA
63	<i>57.211/82.</i>	<i>Imob. ESPA Ad.¹.</i>		<i>MODIF. e ACESSO -</i>	<i>-</i>	<i>95.46.</i>					<i>46.</i>	<i>rua de Vila</i>	<i>3^a</i>	
64						<i>95.46</i>					<i>48</i>			
65						<i>95.46-</i>					<i>50</i>			
66						<i>109.46.</i>					<i>4</i>	<i>rua de Vila</i>	<i>4^a</i>	
67						<i>109.46.</i>					<i>6</i>			
68						<i>109.46.</i>					<i>8.</i>			
69						<i>109.46.</i>					<i>10</i>			
70						<i>109.46.</i>					<i>12.</i>			
71						<i>109.46.</i>					<i>14</i>			
72						<i>109.46.</i>					<i>25</i>	<i>rua de Vila</i>	<i>3^a</i>	
73						<i>109.46.</i>					<i>27</i>			
74						<i>109.46.</i>					<i>29.</i>			
75						<i>109.46.</i>					<i>31.</i>			



REGISTRO DE IMÓVEIS

CENTRO DE DOCUMENTAÇÃO E IMAGEM
INSTITUTO MULTIDISCIPLINAR - UFRJ

N.º DE ORDEM	APROVAÇÃO	GUIA		LICENÇA		PRORROGADA		PLANTA ARQUIVADA		VISTORIA				OBSERVAÇÕES
		N.º	DATA	PRAZO	VÁLIDA ATÉ	REQto	VÁLIDA ATÉ	DATA	N.º	PROVISORIA		DEFINITIVA		
										REQto	DESPACHO	REQto	DESPACHO	
63	8.2.82.	95-205.	15.4.82.	MOD. 2	PROESC.			1984	82			5/39/82	4.10.82	
64														
65														
66														
67														
68														
69														
70														
71														
72														
73														
74														
75														



CEDIM

CENTRO DE DOCUMENTAÇÃO E IMAGEM
INSTITUTO MULTIDISCIPLINAR - UERJ

REGISTRO DE IMÓVEIS

DISTRITO NOVA IGUAÇU
 LOCALIDADE Paróquia Assacanta

PREFEITURA DA CIDADE DE NOVA IGUAÇU
 SEMURB - DEPARTAMENTO DE URBANISMO

FICHA N.º 1633
 LOGRADOURO Ext. das Cumbucas


Nº da Ordem	REQUERIMENTO	NOME PROPRIETÁRIO	Especif. da Construção	Nº de Pavimentos	Área Coberta	LOTE		N.º do Prédio	RUA
						N.º	Quadra		
95	113 98773	Jozeir. de maria Nida de Nova Iguaçu	Templo Religioso		847,27m ²	de	1255,03m ²		Ext. das Cumbucas - Esq. com R. Maria da Glória
96	111394504	Maria Lucia de Almeida Ilolefonso	Resid.	-	49,30m ²	31	130	31	Rua Maria da Glória



REGISTRO DE IMÓVEIS

CENTRO DE DOCUMENTAÇÃO E IMAGEM
 INSTITUTO MULTIDISCIPLINAR - (IERR)

Nº da Ordem	Aprovação	GUIA		LICENÇA		PRORROGADA		VISTORIA				OBSERVAÇÕES
		N.º	Data	Prazo	Valida até	Reqº	Valida até	PROVISÓRIA		DEFINITIVA		
								Reqº	Despacho	Reqº	Despacho	
95	11/09/12	121002497 21	03/09/12		Aprovação de Projeto							
96	10/12/14	15	10/12/14		Legislação Proletária							



CEDIM

CENTRO DE DOCUMENTAÇÃO E IMAGEM
INSTITUTO MULTIDISCIPLINAR - UFRRJ

REGISTRO DE IMÓVEIS

DISTRITO

LOCALIDADE

e. JARDIM

PREFEITURA MUNICIPAL DE NOVA IGUAÇU

SEMURB - DEPARTAMENTO DE URBANISMO

LOGRADOURO

FICHA N.º *1693*

Est. Cambucas

N.º DE ORDEM	REQUERIMENTO	NOME		ESPECIF. DA CONSTRUÇÃO	N.º DE PAVIMENTOS	AREA COBERTA	VALOR		LOTE		N.º DO PRÉDIO	SOLEIRA	ALINHAMENTO	
		PROPRIETÁRIO	CONSTRUTOR				DO M2	TOTAL	N.º	QUADRA			TESTADA	DATA
<i>86</i>	<i>5/311/83</i>	<i>Imob. ESPA Lda.</i>		<i>MODIF. e acess.</i>	-	<i>109.46</i>					<i>33</i>	<i>Zero de Vila</i>	<i>5º</i>	
<i>87</i>						<i>109.46</i>					<i>35</i>			
<i>88</i>				<i>ZELADOR</i>	-	<i>28.18</i>								
<i>89</i>	<i>5/13.716/84</i>	<i>christian INFO Gichez.</i>		<i>ACESS.</i>	-	<i>1478.</i>					<i>400 q/36</i>	<i>Est. das Cambucas</i>		
<i>90</i>	<i>5/3026/85</i>	<i>Mauricio Vitor dos Santos</i>		<i>resid.</i>		<i>52,70</i>			<i>6 F</i>	<i>277</i>				
<i>81</i>	<i>5/13713/84</i>	<i>Dilson Fernandes Lima</i>		<i>acess.</i>		<i>43,38</i>		<i>Ver. Dec. 34</i>			<i>400 c/21</i>	<i>Est. das Cambucas</i>		
<i>82</i>	<i>05/3357/87</i>	<i>Marta Nery de Moraes</i>		<i>Residência</i>		<i>83,60</i>			<i>2 G</i>	<i>120</i>		<i>Est. das Cambucas</i>		
<i>83</i>	<i>05/3500/87</i>	<i>Jose Pedro Ardisson</i>		<i>Resid.</i>		<i>83,52</i>			<i>47 C</i>	<i>645 qos</i>		<i>Est. das Cambucas</i>		
<i>84</i>	<i>05/923/86</i>	<i>Luiza Teixeira Lactamo</i>		<i>Resid.</i>		<i>82,53</i>			<i>42 C</i>	<i>645 loja</i>		<i>Est. das Cambucas</i>		
<i>85</i>	<i>05/923/86</i>	<i>Adilson Amoleti</i>		<i>Resid.</i>		<i>96,88</i>			<i>14 Q</i>	<i>182 c/1</i>		<i>R. maria da gloria</i>		
<i>86</i>	<i>6/577/89</i>	<i>Reginete Andreza Dias</i>		<i>resid.</i>		<i>66,00</i>			<i>3 F</i>	<i>28</i>		<i>R. das Cambucas</i>		
<i>87</i>	<i>05/9461/85</i>	<i>Francisco Tarcisio de Mesquita</i>		<i>"</i>		<i>54,81</i>			<i>246 L</i>	<i>152</i>		<i>"</i>		
<i>88</i>	<i>06/51105/82</i>	<i>Al (Org) Rali Pereira</i>		<i>lojas</i>		<i>116,35</i>				<i>04</i>		<i>"</i>		
										<i>08</i>		<i>"</i>		

CENTRO DE DOCUMENTAÇÃO E IMAGEM INSTITUTO MULTIDISCIPLINAR - UFRJ

N.º DE ORDEM	APROVAÇÃO	GUIA		LICENÇA		PRORROGADA		PLANTA ARQUIVADA		VISTORIA				OBSERVAÇÕES
		N.º	DATA	PRAZO	VÁLIDA ATÉ	REQto	VÁLIDA ATÉ	DATA	N.	PROVISORIA		DEFINITIVA		
										REQto	DESPACHO	REQto	DESPACHO	
76	3-2-82	95.305	15-4-82	MOD. a	INCRES.			1984	82			5/9/82	7-10-82	
77	u	u	u	u				u	u					{transf. p/ Zorly Martins Conf. proc. 05/12352/84 guia 65522/88
78	u	u	u	u				u	u					
79	02/3/85	5385	19/4/85	Lei 638				1985	48					Transf. PA IMOB. ESPA LTDA - PARA O NOME DO REQUERENTE Proc. 57B. 716/84 - juiz. 5386/85. N.º 400 c/86.
80	25/4/85	7769	20/6/85	Lei 638/82	leg.									
81	7/2/85	24321	22/7/86	Org. Lei 638/82	anisc.			1986	35					Transf. para Antonio Jose Batista dos Santos pelo processo 5/3357/87 - guia 43.852/84.
82	28/08/87	43.598	04/10/87	Regulização	Lei 638/82			1987	46					
83	22/03/88	54446	22/04/88	Org. Lei 638/89				1988	35					
84	23/05/86	62828	29/8/88	leg. Lei 638/82				1988	61					
85	23/05/86	62829	29/8/88	leg. Lei 638/82				1988	62					
86	22/6/89	71200	22/2/90	3 anos	22/6/93									
87	19-03-86	1498	19-03-86	Leg. Lei 638/82										
88	03/12/92	105603	09/12/92	leg. Lei 1507/89										

CENTRO DE DOCUMENTAÇÃO E IMAGEM
INSTITUTO MULTIDISCIPLINAR UFRRJ

ACERVO DIGITALIZADO



CEDIM
CENTRO DE DOCUMENTAÇÃO E IMAGEM
INSTITUTO MULTIDISCIPLINAR - UFRRJ



REGISTRO DE IMÓVEIS