

<b>FICHA DE META DADOS – CEDIM 2018/1</b>	
<b>Nome da Pasta</b>	Ficha nº 1990 - Registro de Imóveis de Nova Iguaçu
<b>Autor/Instituição</b>	Subsecretaria de Urbanismo/ Secretaria Municipal de Infraestrutura da Prefeitura da Cidade de Nova Iguaçu- SEMIF/PCNI
<b>Número de Documentos</b>	04
<b>Quantidade e tipo de documentação</b>	04 Fichas
<b>Dia/ Mês/Ano</b>	Da década de 1970 a 2000
<b>Formato</b>	A3
<b>Resumo</b>	<p>A coleção reúne registros de imóveis situados no município de Nova Iguaçu a partir do ano de 1946. O acervo encontra-se depositado junto a Subsecretaria de Urbanismo/ Secretaria Municipal de Infraestrutura da Prefeitura da Cidade de Nova Iguaçu-SEMIF/PCNI. Disposta em fichas, a documentação compreende dados imobiliários como nome do proprietário, especificações técnicas, valor do imóvel e endereço. Dentre os lançamentos digitalizados alguns citam dados de construções como Shoppings, Hospitais, Escolas, Centros Comerciais e etc. As fontes são manuscritas e encontram-se em boas condições, contudo algumas destas fichas, devido ao constante manuseio, estão com as bordas deterioradas, o que dificulta a leitura de que a consultar. Esta documentação, enfim, representa mais um capítulo na história da expansão imobiliária deste município.</p>



MINISTÉRIO DA EDUCAÇÃO  
UNIVERSIDADE FEDERAL RURAL DO RIO DE JANEIRO  
INSTITUTO MULTIDISCIPLINAR – CAMPUS NOVA IGUAÇU  
CENTRO DE DOCUMENTAÇÃO E IMAGEM



<b>Palavras-Chave</b>	Proprietário; Construtor; Logradouro; Nova Iguaçu
<b>Notas explicativas</b>	***



DISTRITO **J. 9.90**  
 LOCALIDADE **C. Soares**


PREFEITURA MUNICIPAL DE NOVA IGUAÇU  
 DIVISÃO DE VIAÇÃO E OBRAS — SEÇÃO DE OBRAS PARTICULARES

Nº **1.99**  
**Rua Amelia**

N.º DE ORDEM	REQUERIMENTO	NOME		ESPECIF. DA CONSTRUÇÃO	N.º DE PAVIMENTOS	ÁREA COBERTA DO M.²	VALOR		LOTE		N.º DO PRÉDIO	ANDAIMÉ	MARQUISE	SOLEIRA	ALINHAMENTO	
		PROPRIETÁRIO	CONSTRUTOR				DO M.²	TOTAL	N.º	QUADRA					TESTADA	DATA
1	10.452/73	<del>Silva</del>	<del>Francisco</del>	<del>Resid.</del>	<del>45.42</del>	40,00	1.828,80	2	2	10	Rua Amelia					
2	"	"	"	"	<del>43,48</del>	"	1.739,20	2	2	15	Rua "C"					
3	10.452/73	Rose Linões Belastros	Seg.	Resid.	45,72		1.828,80	2	2	10	Rua Amelia					
4	10.452/73	"	"	"	43,48		1.739,20	2	2	15	" "C"					
5	20.485/75	Maudenor Ribeiro de Lima		Resid.	74,24	15,00	5.568,00			2	Rua "C"					
6	5/2778/84	Archanjo Francisco de Castro		"	-	69,02					11 quadra			"C"		
7	5	Exp. de Dimas Ferreira dos Santos		loja		50,40			8	e	111			Est. Baicaba		
8	5/1556/88	"	"	loja		16,66			8	e	113			"		

**CANCELADO**

LANÇADO NO GIBO

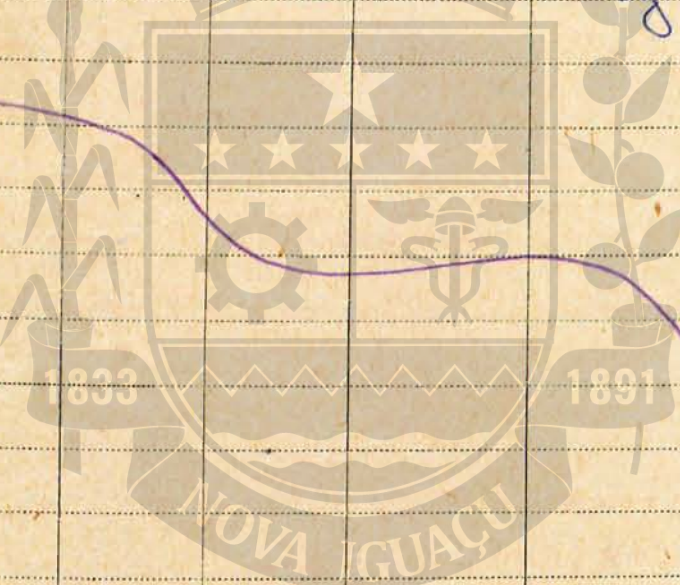


REGISTRO DE IMÓVEIS

CENTRO DE DOCUMENTAÇÃO E IMAGEM  
 INSTITUTO MULTIDISCIPLINAR - UFRJ



N.º DE CORDEM	APROVAÇÃO	GUIA				IRROGAÇÃO		PLANTA ARQUIVADA		VISTORIA				OBSERVAÇÕES
		N.º	DATA	PRASO	VÁLIDA ATÉ	REQ.to	VÁLIDA ATÉ	DATA	N.º	REQ.to	DESPACHO	REQ.to	DESPACHO	
1	187-73													
2	"													
7	15-12-73													
4	15-12-73	19.863	17.12.74		Regularização			1973	45					
3	26/5/76													
4	07-3-84	15.441	13-7-84		638			1984	98					
75	26/1/87	52898	24/3/88		638 / leg.			1988	100					
86					leg.			1988	100					



**CEDIM**

CENTRO DE DOCUMENTAÇÃO E IMAGEM  
INSTITUTO MULTIDISCIPLINAR - UFRRJ

REGISTRO DE IMÓVEIS




DISTRITO .....  
 LOCALIDADE ..... Nova Iguaçu

PREFEITURA DA CIDADE DE NOVA IGUAÇU  
 SEMURB — DEPARTAMENTO DE URBANISMO

FICHA N.º 1990  
 LOGRADOURO Rua Domingos Bittencourt  
 (Cidade Quarenta)

N.º de ordem	REQUERIMENTO	NOME		Especif. da Construção	N.º de Pavimentos	Area coberta	VALOR		LOTE		N.º do Prédio	Soleira	ALINHAMENTO	
		PROPRIETARIO	CONSTRUTOR				do M2	TOTAL	N.º	Quadro			TESTADA	DATA
7	061035616	Claudia Gomeghas de Paula		resid		63,02 m <sup>2</sup>		193	E	193	Casa 3			Senador Correia esquina quarenta.
8	061035619	n	n	n	n	73,19 m <sup>2</sup>		n	n	n	Casa 1	n	n	
9	061035621	n	n	n	n	61,98 m <sup>2</sup>		n	n	n	Casa 2	n	n	
LANÇADO NO GEO.														




CEDIM  
 CENTRO DE DOCUMENTAÇÃO E IMAGEM  
 INSTITUTO MULTIDISCIPLINAR - UFRRJ

REGISTRO DE IMÓVEIS



N.º de ordem	Aprovação	GUIA		LICENÇA		PRORROGADA		PLANTA ARQUIVADA		VISTORIA				Observações
		N.º	Data	Prazo	Válida até	REQ.º	Válida até	Data	N.º	PROVISÓRIA		DEFINITIVA		
										REQ.º	Despacho	REQ.º	Despacho	
		1041629												
X <sup>7</sup>	01/08/06	1067106			Legalização									
X <sup>8</sup>	"	1041629		"	"									
X <sup>9</sup>	"	1041629		"	"									
		1067106		"	"									



**CEDIM**

CENTRO DE DOCUMENTAÇÃO E IMAGEM  
INSTITUTO MULTIDISCIPLINAR - UFRRJ

REGISTRO DE IMÓVEIS



ACERVO DIGITALIZADO



**CEDIM**  
CENTRO DE DOCUMENTAÇÃO E IMAGEM  
INSTITUTO MULTIDISCIPLINAR - UFRRJ



REGISTRO DE IMÓVEIS