

FICHA DE META DADOS – CEDIM 2019/1	
Nome da Pasta	Arquivo de Plantas da Prefeitura da Cidade de Nova Iguaçu
Autor/Instituição	Secretaria Municipal de Infraestrutura- SEMIF/ Subsecretaria de Urbanismo de Nova Iguaçu.
Número de Documentos	3
Quantidade e tipo de documentação	Uma planta de retificação
Dia/ Mês/Ano	16/10/1958
Série	112/58
Formato	Personalizado
Resumo	O acervo contempla tanto plantas residenciais e comerciais, quanto plantas de loteamento na cidade de Nova Iguaçu na primeira metade do século XX. Depositadas junto a Secretaria Municipal de Infraestrutura-SEMIF/Subsecretaria de Urbanismo de Nova Iguaçu, a documentação possui dados como nome do proprietário, logradouro, dimensões do terreno e profissional responsável pela obra. Dentre as plantas já digitalizadas, está o prédio da câmara Municipal, edificada em 1907 sendo posteriormente ocupado pela Prefeitura Municipal até sua demolição em 1964. Loteamento de bairros inteiros como Austin, Vila Anita e Caiçara. A maior parte da documentação



MINISTÉRIO DA EDUCAÇÃO
UNIVERSIDADE FEDERAL RURAL DO RIO DE JANEIRO
INSTITUTO MULTIDISCIPLINAR – CAMPUS NOVA IGUAÇU
CENTRO DE DOCUMENTAÇÃO E IMAGEM



	encontra-se em bom estado, mas também pode conter marcas de dobraduras e desgaste pelo manuseio contínuo.
Palavras-Chave	Planta; Nova Iguaçu; Sítios Santa Lúcia; Estrada de Santa Rita; Rua Santa Isabel; Rua Monção; Rua Paulo William;
Notas explicativas	***



P.º

MUNICÍPIO DE NOVA IGUAÇU

DIVISÃO DE ENGENHARIA

ARQUIVO DE PLANTAS:

Esta Planta de Retificação da Quadra "B", arquivada sob o nº 112/58, acha-se junta a Planta nº 52/57, de JEANE DE PARANAGUA MUNIZ, proprietária dos SÍTIOS SANTA

5/11/58

IRENE.

Arquivo 52/57

PLANTA DE RETIFICAÇÃO DA QUADRA "B" DOS SÍTIOS STA. LÚCIA ESTRADA DE SANTA RITA-NOVA IGUAÇÚ.

Nº LOTES 6

ÁREAS DOS LOTES 15.989,20m²

O PROPRIETÁRIO

O ENGENHEIRO

R.P. ...
Francisco Zetoca de ...
C-2-51-170-1-Região

P. M. N. I.
ARQUIVO DA D.
PLANTAS 112/58

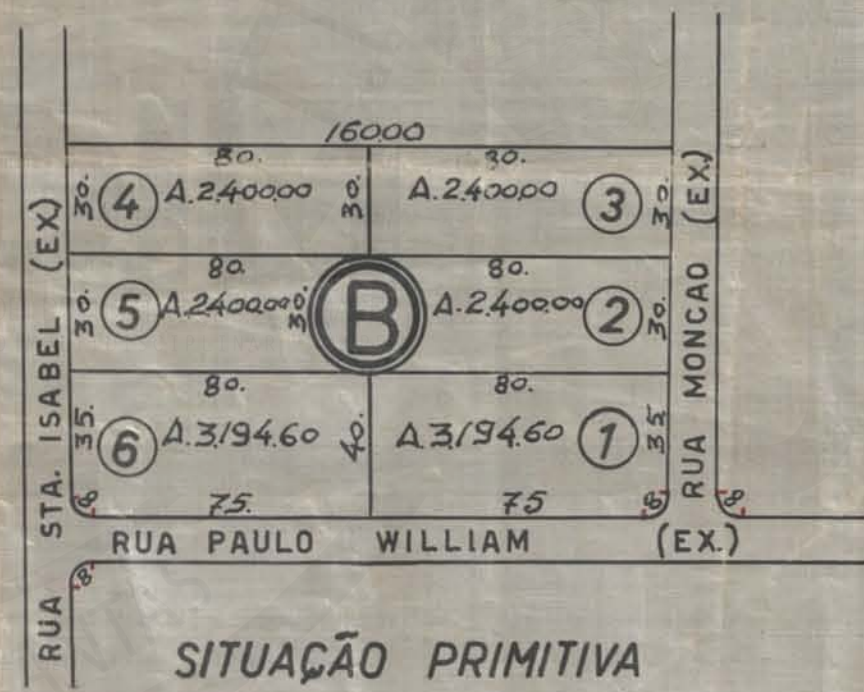
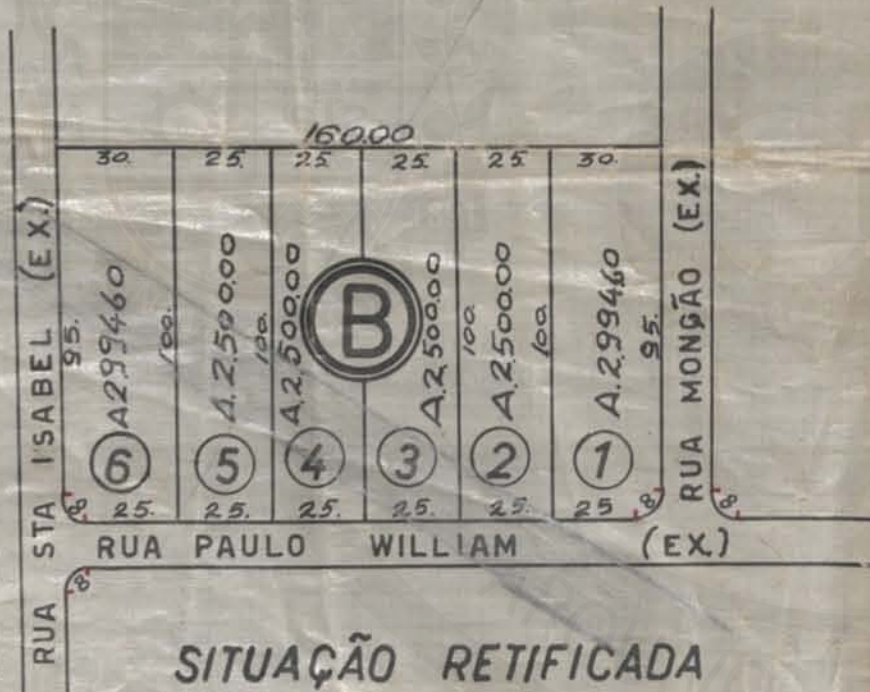

Prefeitura Municipal de Nova Iguaçu
DIVISÃO DE ENGENHARIA
PLANO DE REMODELAÇÃO

Aprovado: em 16 de 10 de 1958

Valor 6 Latir

Req. n.º 12.575-58

Faixa de Retificação →
ser copia do original em planta especial



ESCALA 1:2.000

Victoria golo foz 9.316/58

APROVO
N. Iguaçu
[Signature]
Prefeito

Um lote na planta 12/57