

<b>FICHA DE META DADOS – CEDIM 2019/1</b>	
<b>Nome da Pasta</b>	Arquivo de Plantas da Prefeitura da Cidade de Nova Iguaçu
<b>Autor/Instituição</b>	Secretaria Municipal de Infraestrutura- SEMIF/ Subsecretaria de Urbanismo de Nova Iguaçu.
<b>Número de Documentos</b>	2
<b>Quantidade e tipo de documentação</b>	Uma planta de desmembramento
<b>Dia/ Mês/Ano</b>	31/03/1953
<b>Série</b>	10/53
<b>Formato</b>	Personalizado
<b>Resumo</b>	O acervo contempla tanto plantas residenciais e comerciais, quanto plantas de loteamento na cidade de Nova Iguaçu na primeira metade do século XX. Depositadas junto a Secretaria Municipal de Infraestrutura-SEMIF/Subsecretaria de Urbanismo de Nova Iguaçu, a documentação possui dados como nome do proprietário, logradouro, dimensões do terreno e profissional responsável pela obra. Dentre as plantas já digitalizadas, está o prédio da câmara Municipal, edificada em 1907 sendo posteriormente ocupado pela Prefeitura Municipal até sua demolição em 1964. Loteamento de bairros inteiros como Austin, Vila Anita e Caiçara. A maior parte da documentação



MINISTÉRIO DA EDUCAÇÃO  
UNIVERSIDADE FEDERAL RURAL DO RIO DE JANEIRO  
INSTITUTO MULTIDISCIPLINAR – CAMPUS NOVA IGUAÇU  
CENTRO DE DOCUMENTAÇÃO E IMAGEM




	encontra-se em bom estado, mas também pode conter marcas de dobraduras e desgaste pelo manuseio contínuo.
<b>Palavras-Chave</b>	***
<b>Notas explicativas</b>	***



Santos 10/53  
PROTOCOLO N.º

10/53  
ASSUNTO



02.10.53

PREFEITURA MUNICIPAL DE NOVA IGUAÇU

Estado do Rio de Janeiro

1953

ACERVO DIGITALIZADO

Requerente

Alidio Sante da Silva

Assunto

Projeto para nomeamento dos  
Lobos d. C. 32, do Sr. Luiz de

Anexo

Materia do Bairro da Luz em  
Nova Iguaçu

MOVIMENTO DO PROCESSO n.º 17.85/53

DESTINO	DATA	DESTINO	DATA
1. aprovado	14 04 53	19	
2.		20	
3. DOCUMENTAÇÃO E IMAGEM		21	
4. MULTIDISCIPLINAR - UFRJ		22	
5.		23	
6.		24	
7.		25	
8.		26	
9.		27	
10.		28	
11.		29	
12.		30	
13.		31	
14.		32	
15.		33	
16.		34	
17.		35	
18.		36	



ARQUIVO DE PLANTAS



Nº 59/53

# PROJÉTO PARA DESMEMBRAMENTO DOS LOTES 10 E 11 DA QUADRA 32 NA AV. LUIZ DE MATOS NO BAIRRO DA LUZ EM NOVA IGUAÇU

P. M. N. I.  
ARQUIVO DE  
PLANTAS 10/53

## ESCALA 1:500

Relação pelo processo 142/53

Prefeitura Municipal de Nova Iguaçu  
DIVISÃO DE ENGENHARIA  
PLANO DE REMODELAÇÃO



Aprovado em 24 de 3 de 53

*Osídio Santos da Silva*  
PROPRIETÁRIO

*Arquiteto*  
*Engenheiro*  
*Projeto*

APROVO  
14-4-53  
Projeto

*Osídio Santos da Silva*  
Cadastrado nº 1460-5-R





ACERVO DIGITALIZADO



**CEDIM**  
CENTRO DE DOCUMENTAÇÃO E IMAGEM  
INSTITUTO MULTIDISCIPLINAR - UFRRJ



ARQUIVO DE PLANTAS